

Giro E

enel  way

06-28 MAY 2023

ROADBOOK

E-BIKE 
E-BIKE *Giro d'Italia*
EXPERIENCE
EXPERIENCE



ON THE
ROAD OF
HISTORY



giroe.it  f  #GiroE

Giro E

enel  way

06-28 MAY 2023

Giro **E**

enel **way**

06-28 MAY 2023

Enjoy the Silence

Come in bici, quando viaggi con un veicolo elettrico puoi assaporare il piacere di muoverti in **maniera sostenibile e silenziosa**. Enel X Way si impegna ogni giorno per questo, per **farti muovere in elettrico** e raggiungere ogni tappa del tuo viaggio. Quando abbasserai il finestrino, ti sentirai parte dell'**ambiente che percorri**. Come i corridori del **Giro d'Italia** e del **Giro-E**.

enel **way**

**STAY
TUNED** and follow us

OFFICIAL WEBSITE



giroe.it

SOCIAL MEDIA #GiroE

- f > GiroItaliaE
- @ > @giroitaliae
- ▶ > Giro d'Italia

GAZZETTA



www.gazzetta.it

SOCIAL MEDIA GAZZETTA

- ▶ > @Gazzetta_It
- f > @LaGazzettaDelloSport
- @ > #gazzetta #gazzettadellosport



Sostenibilità: prendiamoci la responsabilità del nostro futuro.

Ci impegniamo ogni giorno per raggiungere i più alti standard di qualità dei nostri prodotti; lo facciamo in modo sostenibile.

I nostri obiettivi:

-  **100%** carbon neutrality
-  **100%** economia circolare
-  **100%** mobilità & industria emission-free
-  **100%** catena del valore responsabile
-  Entro il 2050 al più tardi
-  Insieme ai partner della catena del valore

SOMMARIO _SUMMARY

QUADRI DELLA CORSA _THE OFFICIALS	6
PLANIMETRIA GENERALE _GENERAL MAP	8
ALTIMETRIA GENERALE _GENERAL ALTIMETRY.. . . .	10
LE SALITE DEL GIRO-E _THE GIRO-E CLIMBS	13
PPO PARTENZA _MANDATORY PASSING POINT LIST RACE - START	24
PPO ARRIVO _MANDATORY PASSING POINT LIST RACE - FINISH	26
LISTA QUARTIERTAPPA _RACE HEADQUARTERS' LIST	28
LISTA OPEN VILLAGE _OPEN VILLAGES' LIST	30
OPERAZIONI PRELIMINARI _PRELIMINARY OPERATIONS.	33
COS'È IL GIRO-E _WHAT IS GIRO-E.	35
COME FUNZIONA _HOW IT WORKS.	37
CLASSIFICAZIONE TAPPE _STAGE CLASSIFICATION	43
STRUTTURA CONVOGLIO _CONVOY STRUCTURE.	46
HOSPITALITY _HOSPITALITY.	49
GREEN FUN VILLAGE _	50
PASS GIRO-E 2023 _GIRO-E 2023 PASSES.	59
TARGHE GIRO-E 2023 _GIRO-E 2023 BANDS.	61
MAGLIE DEL GIRO-E _GIRO-E JERSEYS.	62
MAGLIA SOCIAL _SOCIAL JERSEYS	65
SQUADRE GIRO-E _GIRO-E TEAMS.	67
SPONSOR & PARTNER _SPONSOR & PARTNER.	71
GIRO-E RIDE GREEN _GIRO-E RIDE GREEN	73
GIRO-E X LA SOSTENIBILITÀ _GIRO-E FOR SUSTAINABILITY	78
FOSSACESIA > ORTONA	84
CHIETI > SAN SALVO	94
CERIGNOLA > MELFI	104
LIONI >LAGO LACENO	114
EBOLI >SALERNO	124
SORRENTO >NAPOLI	134
PRATOLA PELIGNA > GRAN SASSO D'ITALIA (CAMPO IMPERATORE)	144
GUALDO TADINO > FOSSOMBRONE	154
SAN MAURO PASCOLI > CESENA (TECHNOGYM VILLAGE)	164
CASTELNUOVO DI GARFAGNANA > VIAREGGIO	174
NOVI LIGURE >TORTONA	184
VOLVERA > RIVOLI	194
VERBIER (VALAIS) > CRANS MONTANA (VALAIS)	204
STRESA > CASSANO MAGNAGO	214
SAN PAOLO D'ARGON (LVF) > BERGAMO	224
LEVICO TERME >MONTE BONDONE	234
MONASTIER DI TREVISO > CAORLE	244
BELLUNO > VAL DI ZOLDO	254
CORTINA D'AMPEZZO > TRE CIME DI LAVAREDO	264
ROMA > ROMA	274
OSPEDALI _HOSPITALS	282
MAPPE VIRTUALI GIRO-E _GIRO-E VIRTUAL MAPS	284

RCS SPORT

Presidente	Urbano Cairo
Amministratore Delegato	Paolo Bellino
Consulenza progetto	Mauro Vegni
Assistente	Antonella Lena

RCS SPORT & EVENTS

Presidente	Uberto Fornara
Amministratore Delegato	Paolo Bellino

GIRO-E

Direttore Evento	Roberto Salvador
PM Giro-E	Michael Giannelli
PM Green Fun Village	Filippo Guarnieri
Responsabile Operations & Area Tecnica arrivo	Enrico Biganzoli
Assistente Organizzazione	Pierangelo Trabucchi
Segreteria	Patrizia Sarolli
	Michele Sparpaglione
	Yuri Principe
	Lucrezia Gallo
Responsabile Partenza	Marco Gontel
Assistenza Partenza	Franco Sensi
Assistente Green Fun Village	Giacomo Cogliati
Direttore di Corsa	Luca Asteggiano
Assistenti corsa	Natale Dodaro
	Gianfranco Lamon
	Enzo Grenno
Cartografia	Stefano di Santo
Rilevamenti planimetrici	Glam Studio
Sport Production Partenza	Luca Della Porta
	Simone Carpanini
	Gian Matteo Dotto Pagnossin
Sport Production Arrivo	Ilaria Darone
Chief Medical Officer	Dott. Giovanni Tredici
Servizio sanitario	Dott. Guido Zanandrea
Servizi alberghieri	Aim Group

Scorta tecnica

ASD S.T.A.G.

DIREZIONE MARKETING E COMUNICAZIONE

Responsabile	Roberto Salamini
PM Marketing Giro-E	Stefano Bestetti
	Pietro Ronzoni
PM Digital	Agenzia TMP
Progetto grafico	Valentina Ionadi
Coordinamento ufficio stampa	Stefano Diciatteo
Ufficio stampa	Luca Delli Carri
Agenzia fotografica	LaPresse

DIREZIONE COMMERCIALE

Responsabile	Matteo Mursia
	Marco Sorosina
	Marco Torresi
Sales Marketing Giro-E	Caterina Passariello
	Silvia Pirota

DIREZIONE OPERATIONS

	Luca Piantanida
	Guelfo Carton
	Serena Danesi
	Helga Paregger

DIREZIONE SERVIZIO PREVENZIONE E PROTEZIONE

Giuseppe Ingannamorte

DIREZIONE AMMINISTRAZIONE E CONTROLLO

	Luca Sparpaglione
	Tiziana Gualano
	Marika Fossati
	Gaia Sbabo

COLLEGAMENTO CON LE AUTORITÀ DI PUBBLICA SICUREZZA

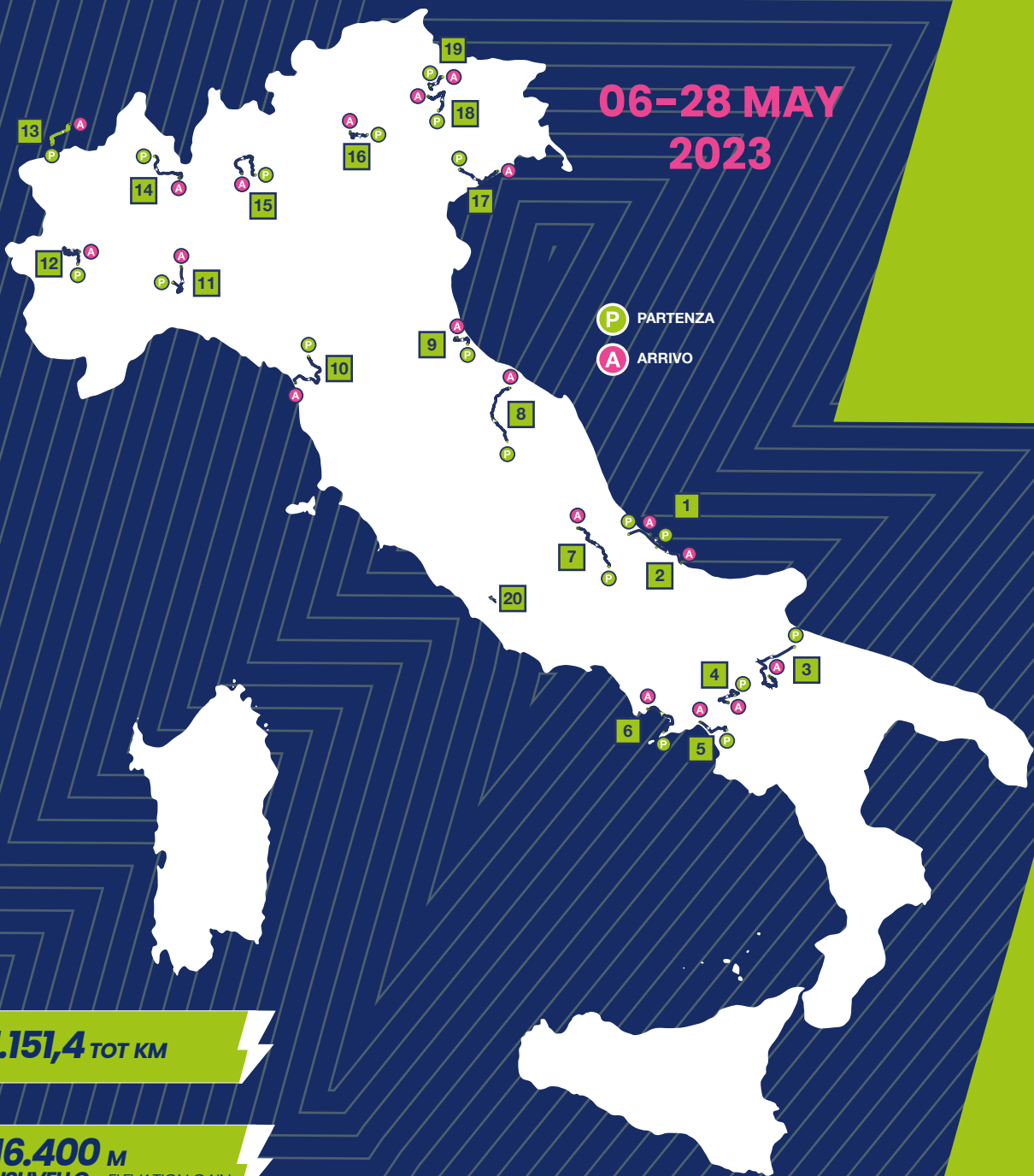
Dr. Santi Allegra - Comandante Compartimento di Polizia Stradale Regione Veneto

COMANDANTE DELLA SCORTA DI POLIZIA STRADALE

Ispettore Francesco Giovoni - Sostituto Commissario Comandante della sottosezione di Guardiamiglio

Giro E enel way

06-28 MAY
2023



1.151,4 TOT KM

16.400 M
DISLIVELLO_ ELEVATION GAIN

TAPPA **01** FOSSACESIA
→ ORTONA
06 MAY KM 28,3

TAPPA **11** NOVI LIGURE
→ TORTONA
17 MAY KM 43,5

TAPPA **02** CHIETI
→ SAN SALVO
07 MAY KM 79,2

TAPPA **12** VOLVERA
→ RIVOLI
18 MAY KM 69,2

TAPPA **03** CERIGNOLA
→ MELFI
08 MAY KM 98

TAPPA **13** VERBIER (VALAIS)
→ CRANS MONTANA (VALAIS)
19 MAY KM 66,3

TAPPA **04** LIONI
→ LAGO LACENO
09 MAY KM 50,3

TAPPA **14** STRESA
→ CASSANO MAGNAGO
20 MAY KM 54,4

TAPPA **05** EBOLI
→ SALERNO
10 MAY KM 42,8

TAPPA **15** SAN PAOLO D'ARGON (LVF)
→ BERGAMO
21 MAY KM 64,1

TAPPA **06** SORRENTO
→ NAPOLI
11 MAY KM 55

TAPPA **16** LEVICO TERME
→ MONTE BONDONE
23 MAY KM 47,3

TAPPA **07** PRATOLA PELIGNA
→ GRAN SASSO D'ITALIA
(CAMPO IMPERATORE)
12 MAY KM 75,1

TAPPA **17** MONASTIER DI TREVISO
→ CAORLE
24 MAY KM 65,9

TAPPA **08** GUALDO TADINO
→ FOSSOMBRONE
13 MAY KM 74,9

TAPPA **18** BELLUNO
→ VAL DI ZOLDO
25 MAY KM 51,6

TAPPA **09** SAN MAURO PASCOLI
→ CESENA (TECHNOGYM VILLAGE)
14 MAY KM 32

TAPPA **19** CORTINA D'AMPEZZO
→ TRE CIME DI LAVAREDO
26 MAY KM 37

TAPPA **10** CASTELNUOVO DI GARFAGNANA
→ VIAREGGIO
16 MAY KM 81,2

TAPPA **20** ROMA
→ ROMA
28 MAY KM 35,3



PASSIONE SENZA FINE

Con noi vince la
sostenibilità



#OGNIVIAGGIOUNTRAGUARDO

Acquista il biglietto del treno sull'APP o su [trenitalia.com](https://www.trenitalia.com)



LE SALITE DEL GIRO-E

_THE GIRO-E CLIMBS



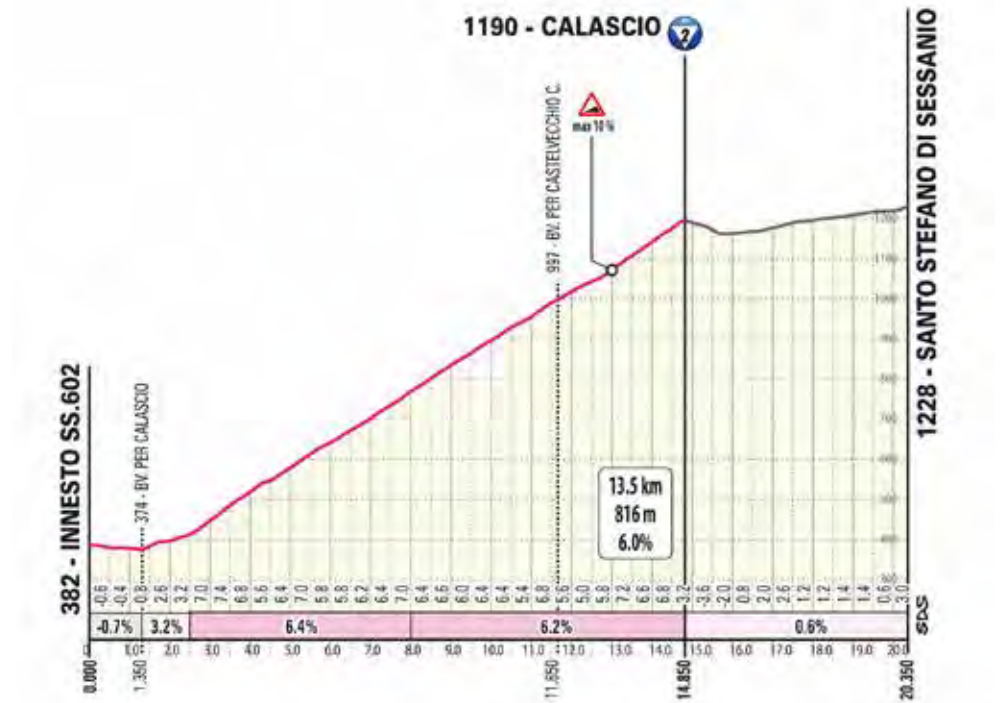
LE SALITE DEL GIRO-E _THE GIRO-E CLIMBS

intimissimi
UOMO



T-SHIRT FRESH
FRESCA E ULTRA LEGGERA

Scopri la collezione in Cotone Supima® extrafine
nei negozi e su intimissimi.com




LE SALITE DEL GIRO-E _ THE GIRO-E CLIMBS



NUOVA TOYOTA PRIUS PLUG-IN HYBRID



DALLA STORIA DELL'IBRIDO ALL'ULTIMA FRONTIERA DEL PLUG-IN



Messaggio pubblicitario con finalità promozionale. Immagine vettura indicativa. Maggiori informazioni su toyota.it. Valori WLTP riferiti alla gamma Toyota Prius Plug-in Hybrid: emissioni CO₂ 28 g/km. Valori non definitivi, in fase di omologazione (WLTP - Worldwide harmonized Light vehicles Test Procedure ai sensi del Regolamento UE 2017/1151).



LE SALITE DEL GIRO-E_ THE GIRO-E CLIMBS



#BORN TODARE

What is it that drives someone to greatness? To take on the unknown, venture into the unseen and dare all? This is the spirit that gave birth to TUDOR. This is the spirit embodied by every TUDOR Watch. Some are born to follow. Others are born to dare.



Snowflake hands
A hallmark of TUDOR divers' watches since 1969

Manufacture calibre
MT5813 with 70-hour "weekend-proof" power-reserve, silicon hair-spring and COSC-certification

41 millimetre case
in 316L stainless steel

Five-year transferable guarantee with no registration or periodic maintenance checks required

BLACK BAY CHRONO



Giro E

enel way

OFFICIAL
TEAM
2023

FREETO X

Sostenibilità. Innovazione. Mobilità

FREE TO X. IN VOLATA CON L'ELETTRICO

Ci piace pensare che la sostenibilità sia sempre in giro. Questo perché noi di Free To X crediamo nella transizione verso una mobilità sostenibile. Non a caso, stiamo realizzando 100 stazioni di ricarica ad alta potenza sulla rete di Autostrade per l'Italia.



Scopri di più su www.freeto-x.it



LE SALITE DEL GIRO-E_ THE GIRO-E CLIMBS



**Come sempre al tuo fianco,
per affrontare ogni sfida!**

Da oltre 30 anni **Valsir** è all'avanguardia nei settori della **termoidraulica**, dell'**edilizia** e del **bagno design**, con l'obiettivo di coniugare comfort abitativo, efficienza energetica e sostenibilità.

Anche quest'anno Valsir vuole condividere con tutti gli sportivi la **passione** per i grandi eventi che rappresentano la storia e lo spirito del ciclismo.

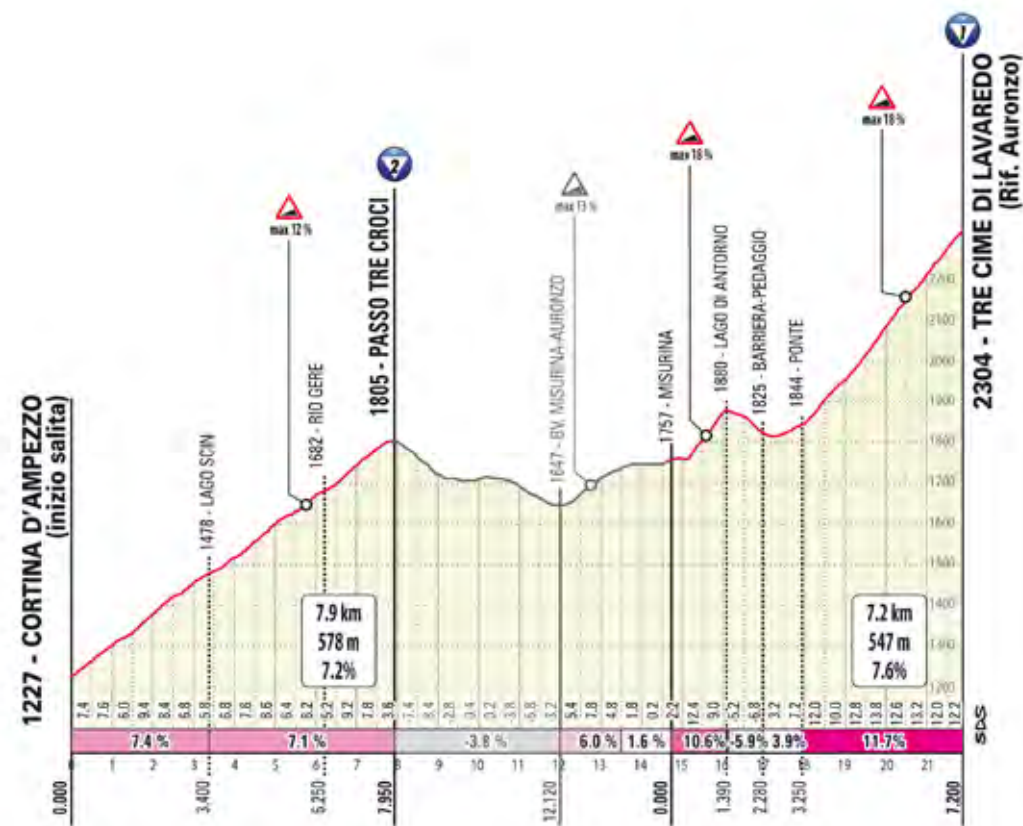


**CHIEDI I PRODOTTI VALSIR
AL TUO IDRAULICO!**

www.valsir.it

valsir[®]
QUALITÀ PER L'IDRAULICA

#RIDEWITHVALSIR



LE SALITE DEL GIRO-E_ THE GIRO-E CLIMBS

PUNTI PASSAGGIO OBBLIGATI – PARTENZA (PPO)

_MANDATORY PASSING POINT LIST RACE – START (PPO)

01	SAT 6	FOSSACESIA VIA SP PER IL SANGRO 42°13'28.63"N 14°30'9.36"E	
02	SUN 7	CHIETI VIA PICENA 42°21'6.58"N 14°10'36.90"E	
03	MON 8	CERIGNOLA VIA NAPOLI 41°15'56.01"N 15°53'15.70"E	
04	TUE 9	LIONI SP 176 40°52'44.54"N 15°11'6.11"E	
05	WED 10	EBOLI PIAZZA CARLO MUSACCHIO 40°36'48.28"N 15° 3'4.80"E	
06	THU 11	SORRENTO VIA DEI GERANI 40°37'46.49"N 14°23'42.50"E	
07	FRI 12	PRATOLA PELIGNA VIA ALESSANDRO VOLTA 42° 6'3.07"N 13°52'13.00"E	
08	SAT 13	GUALDO TADINO VIA XXIV MAGGIO 43°14'1.53"N 12°46'41.33"E	
09	SUN 14	SAN MAURO PASCOLI VIA L. TOSI GIÀ GIOVEDÌ 44° 6'24.26"N 12°25'16.30"E	
10	TUE 16	CASTELNUOVO DI GARFAGNANA SP 72 44° 6'55.01"N 10°24'37.93"E	

11	WED 17	NOVI LIGURE VIA OVADA 44°45'53.56"N 8°46'28.60"E	
12	THU 18	VOLVERA SP 141 44°57'18.91"N 7°30'23.76"E	
13	FRI 19	VERBIER ROUTE DE VERBIER 46° 5'46.07"N 7°13'8.69"E	
14	SAT 20	STRESA VIA ALFONSO CIGALA FULGOSI 45°52'57.36"N 8°32'8.05"E	
15	SUN 21	SAN PAOLO D'ARGON (LVF) VIA GABRIELE CAMOZZI 45°40'47.28"N 9°47'38.62"E	
16	TUE 23	LEVICO TERME VIA VITTORIO EMANUELE 46° 0'59.99"N 11°17'35.03"E	
17	WED 24	MONASTIER DI TREVISO SR 89 45°38'5.92"N 12°26'12.36"E	
18	THU 25	BELLUNO VIA CAVOUR 46° 8'22.03"N 12°12'32.14"E	
19	FRI 26	CORTINA D'AMPEZZO SS51 46°32'7.08"N 12° 8'21.55"E	
20	SAT 28	ROMA VIA TACITO 41°54'19.39"N 12°28'6.53"E	

PUNTI PASSAGGIO OBBLIGATI- ARRIVO(PPO)

_MANDATORY PASSING POINT LIST RACE – FINISH (PPO)

01	SAT 6	ORTONA VIA MARGHERITA D'AUSTRIA 42°20'40.9"N 14°24'18.0"E	
02	SUN 7	SAN SALVO SS650 42°03'43.9"N 14°46'06.7"E	
03	MON 8	MELFI SP401 40°59'34.4"N 15°38'18.1"E	
04	TUE 9	LAGO LACENO SP164 40°51'52.7"N 15°02'01.5"E	
05	WED 10	SALERNO TANGENZIALE DI SALERNO 40°39'19.0"N 14°49'02.1"E	
06	THU 11	NAPOLI VIA AGOSTINO DEPRETIS 40°50'26.0"N 14°15'14.1"E	
07	FRI 12	GRAN SASSO D'ITALIA (CAMPO IMPERATORE) SS17BIS 42°25'20.7"N 13°30'31.08"E	
08	SAT 13	FOSSOMBRONE STRADA PROVINCIALE 5 43°41'19.1"N 12°49'53.0"E	
09	SUN 14	CESENA VIA TEODORO ERNESTO MONETA 44°10'02.2"N 12°16'52.3"E	
10	TUE 16	VIAREGGIO VIA AURELIA NORD 43°53'29.9"N 10°14'27.2"E	

11	WED 17	TORTONA TANGENZIALE DI TORTONA 44°54'25.6"N 8°50'12.5"E	
12	THU 18	RIVOLI CORSO PRIMO LEVI 45°03'55.3"N 7°32'26.0"E	
13	FRI 19	CRANS MONTANA RTE DE CRANS-MONTANA 46°17'43.4"N 7°28'38.5"E	
14	SAT 20	CASSANO MAGNAGO VIA ADELAIDE RISTORI 45°39'58.2"N 8°48'36.5"E	
15	SUN 21	BERGAMO SS671 45°40'35.3"N 9°40'16.1"E	
16	TUE 23	MONTE BONDONE SP84 46°04'19.7"N 10°59'40.6"E	
17	WED 24	CAORLE SP 59 45°36'30.8"N 12°52'34.7"E	
18	THU 25	VAL DI ZOLDO SP251 46°20'45.0"N 12°11'34.2"E	
19	FRI 26	TRE CIME DI LAVAREDO SR48 46°33'55.1"N 12°14'39.9"E	
20	SAT 28	ROMA VIALE DELLE TERME DI CARACALLA 41°52'47.8"N 12°29'45.2"E	

LISTA QUARTIERTAPPA GIRO D'ITALIA

_GIRO D'ITALIA RACE HEADQUARTERS' LIST

		CITTÀ / CITY	QT	INDIRIZZO / ADDRESS
OP. PREL		PESCARA	AURUM	Largo Gardone Riviera, Pescara
01	SAT 6	ORTONA	PALASPORT COMUNALE	Via Papa Giovanni XXIII, Ortona
02	SUN 7	SAN SALVO	PALAZZETTO DELLO SPORT	Via Ferdinando Magellano, 260 G, San Salvo
03	MON 8	MELFI	RELAIS LA FATTORIA	Strada Statale, 303
04	TUE 9	LAGO LACENO	HOTEL CERVIALTO	Via Serroncelli, 12
05	WED 10	SALERNO	MUNICIPIO	Via Roma
06	THU 11	NAPOLI	DADOM – VILLA COMUNALE	Viale Anton Dohrn
07	FRI 12	CAMPO IMPERATORE	HOTEL CRISTALLO	SS17 bis, 15 Fonte Cerreto (AQ)
08	SAT 13	FOSSOMBRONE	ISTITUTO SUPERIORE L. DONATI	Via Don Giovanni Bosco, 1 Fossombrone
09	SUN 14	CESENA	TECHNOGYM	Via Calcinaro, 2861, Cesena
10	TUE 16	VIAREGGIO	PRINCIPIANO EVENTI	Viale Guglielmo Marconi 130, Viareggio
11	WED 17	TORTONA	SALA MONS. FRANCESCO REMOTTI	Via Marsala 130, Tortona
12	THU 18	RIVOLI	PALESTRA ISTITUTO NATTA	Via XX Settembre 14/A, Rivoli
13	FRI 19	CRANS MONTANA	CENTRE DE CONGRÈS LE RÉGENT	Rte des Mèlèzes 28, Crans Montana
14	SAT 20	CASSANO MAGNAGO	VILLA OLIVA	Via Volta 16, Cassano Magnago
15	SUN 21	BERGAMO	LICEO «PAOLINA SECCO SUARDO»	Via Giovanni Pascoli (400m dall'arrivo)
BREAK	MON 22	BERGAMO	PALAMONTI	Via Pizzo della Presolana 15
16	TUE 23	MONTE BONDONE	HOTEL MONTANA	Strada di Vason 70, Monte Bondone
17	WED 24	CAORLE	PALAEXPOMAR	Via Aldo Moro 21, Caorle
18	THU 25	ZOLDO ALTO	SALA ALMERINDO RIZZARDINI	Piazza Giovanni Angelini 3, Zoldo Alto
19	FRI 26	TRE CIME DI LAVAREDO	CENTRO SAN BENEDETTO	Strada Provinciale 49 di Misurina, Tre Cime di Lavaredo
21	SUN 28	ROMA	SALA PROTOMOTECA	Via del Campidoglio, 1 - Roma

LISTA OPEN VILLAGE GIRO D'ITALIA

_ GIRO D'ITALIA OPEN VILLAGES' LIST

			INDIRIZZO OPEN VILLAGE ADDRESS OF THE OPEN VILLAGE	DISTANZA DAL TRAGUARDO (m) DISTANCE FROM THE FINISH	ORARIO APERTURA OPENING TIME	ORARIO CHIUSURA CLOSING TIME
01	SAT 6	ORTONA (ITT)	Parcheeggio Ciavocco, Via G.D'Annunzio	550	14:00	19:00
02	SUN 7	SAN SALVO	Parcheeggio Enrico Berlinguer	150	14:00	19:00
03	MON 8	MELFI	Piazzale Via Enrico Fermi	300	14:00	19:00
04	TUE 9	LAGO LACENO	SP da via Serroncelli ad angolo con Strada per Hotel Cervialto	400	14:00	19:00
05	WED 10	SALERNO	Parcheeggio Sottopiazza della Concordia	100	14:00	19:00
06	THU 11	NAPOLI	Via Anton Dohrn	50	14:00	19:00
07	FRI 12	L'AQUILA	Piazza del Duomo	45 KM	14:00	19:00
08	SAT 13	FOSSOMBRONE	Via Giacomo Matteotti, Parcheeggio Piazza D. Alighieri	200	14:00	19:00
09	SUN 14	CESENA (ITT)	Piazza del Popolo	6.500	14:00	19:00
10	TUE 16	VIAREGGIO	Passeggiata Viale Marconi	250	14:00	19:00
11	WED 17	TORTONA	Parcheeggio Allende	50	14:00	19:00
12	THU 18	RIVOLI	Piazza Aldo Moro	500	14:00	19:00
13	FRI 19	CRANS MONTANA	Parcheeggio Rue du Prado	200	14:00	19:00
14	SAT 20	CASSANO MAGNAGO	Via L. del Bo, Piazza XXV Aprile, Via Cinque Giornate	1.200	14:00	19:00
15	SUN 21	BERGAMO	Sentierone	50	14:00	19:00
16	TUE 23	TRENTO	Piazza Dante	24 KM	14:00	19:00
17	WED 24	CAORLE	Via Aldo Moro	LINEA DI ARRIVO	14:00	19:00
19	FRI 26	TRE CIME DI LAVAREDO	Parcheeggio Lago di Misurina	8.000	14:00	19:00
21	SUN 28	ROMA	Piazza del Popolo	2.000	SAT 18:00 SUN 10:00	SAT 22:00 SUN 19:30

IL NOLEGGIO E-BIKE ALL INCLUSIVE PER IL TUO BUSINESS



cambiobike.it/pro



venerdì 5 maggio 23 _ Friday 5th May - PESCARA

- › ore 9.00 - 15.00 _ 9.00 am - 3.00 pm
Quartier Tappa di Pescara Aurum (Largo Gardone Riviera)
accrediti _ accreditation
- › ore 10.00 - 11.30 _ 10.00 - 11.30 am
Quartier Tappa di Pescara Aurum (Largo Gardone Riviera)
"momento formativo degli autisti" _ drivers training"
- › ore 14.30-15.30 _ 2.30 - 3.30 pm
Quartier Tappa di Pescara Aurum (Largo Gardone Riviera)
riunione tecnica _ technical meeting

venerdì 5 maggio 23 _ Friday 5th May - FOSSACESIA

- › ore 17.00-18.00 _ 5.00 - 6.00 pm
Teatro degli Ulivi
presentazione dei team _ team presentation

lunedì 15 maggio 23 _ Monday 15th May - CASTELNUOVO DI GARFAGNANA

- › ore 17.00-18.00 - 5.00-6.00 pm
Sala Luigi Suffredini - Comune di Castelnuovo di Garfagnana
riunione tecnica alla presenza dei team manager e dei capitani _ technical meeting with the team managers and captains

lunedì 22 maggio 23 _ Monday 22nd May - LEVICO TERME

- › ore 17.00-18.00 - 5.00-6.00 pm
Sala Consiliare - Comune di Levico Terme
riunione tecnica alla presenza dei team manager e dei capitani _ technical meeting with the team managers and captains

sicurezza

Sara, assicurazione dell'ACI dal 1946.

tecnologia

La scatola nera connessa all'app che premia il tuo stile di guida.

risparmio

Canone del telepedaggio incluso.

Sara è l'assicurazione dell'ACI dal 1946. Per questo, da sempre, mette al centro la tua sicurezza su strada e ti offre soluzioni innovative. Scegli la tecnologia delle polizze auto che ti fa risparmiare con la scatola nera o il canone del telepedaggio incluso. **Sara Assicurazioni e ACI: la mobilità nel DNA, la sicurezza stradale nel cuore.**

sara
ti assicura

Prima della sottoscrizione leggere il set informativo disponibile in agenzia o su sara.it

COS'È IL GIRO-E _WHAT IS GIRO-E

IL GIRO-E È UNA E-BIKE EXPERIENCE UNICA NEL SUO GENERE A LIVELLO MONDIALE, CHE SI SVOLGE NEI GIORNI E SULLE STRADE DEL GIRO D'ITALIA.

ORGANIZZATA DA RCS SPORT, È INSERITA COME EVENTO CICLOTURISTICO NEL CALENDARIO DELLA FEDERAZIONE CICLISTICA ITALIANA E LA PRIMA EDIZIONE RISALE AL 2019.

Grazie all'utilizzo delle e-bike, che consentono a ciclisti normalmente allenati di affrontare le salite di solito riservate ai campioni, l'evento fa vivere a tutti gli amanti della bicicletta l'esperienza della **Corsa Rosa**, di cui ricalca il percorso; a cambiare sono unicamente le località di partenza, oltre che il chilometraggio della tappa, che è minore.

L'edizione 2023 prevede 20 tappe, con una percorrenza giornaliera compresa tra i 70 e i 100 chilometri. Si disputano anche le tappe a cronometro, che nel Giro-E divengono prove di regolarità.

Ogni frazione viene percorsa a gruppo compatto, eccetto per alcuni tratti, dove tutti i partecipanti affrontano prove di regolarità e prove speciali con il proprio Team. Nelle fasi finali di ogni tappa, invece, i capitani dei Team sono impegnati nella prova sprint "esibizione" prima del traguardo.

Il Giro-E si svolge solo ed esclusivamente con biciclette da corsa a pedalata assistita (e-road bike), omologate e con motori da 250W per una velocità massima limitata a 25 km/h, fornite dal proprio Team di appartenenza.

L'arrivo della tappa avviene prima del traguardo del Giro d'Italia, ma sotto allo stesso Arco e la premiazione è sullo stesso podio dei professionisti. In ogni località di arrivo viene allestita una VIP hospitality, area esclusiva e riservata, posizionata in una location unica nei pressi dell'arco di arrivo del Giro d'Italia: qui, tutti i partecipanti trovano ristoro e hanno la possibilità di assistere all'arrivo dei ciclisti professionisti della Corsa Rosa.

Tra i suoi obiettivi la sensibilizzazione del pubblico alla mobilità sostenibile e a tutte le tematiche legate alla sostenibilità ambientale, anche grazie al nuovo "Green Fun Village by Continental" che seguirà il Giro-E in tutte le città di partenza.

GIRO-E IS A UNIQUE E-BIKE EXPERIENCE IN THE WORLD THAT IS HELD ON THE SAME DAYS AND THE SAME ROADS OF THE GIRO D'ITALIA.

ORGANISED BY RCS SPORT, IT IS REGISTERED ON THE ITALIAN CYCLING FEDERATION CALENDAR AS A CYCLING TOURISM EVENT. THE FIRST EDITION DATES TO 2019.

By using the e-bikes, which allow normally trained people climb the ascents that are usually reserved to the champions, the event enables all bicycle lovers to enjoy the experience of travelling the route of the corsa rosa. the only change are the start cities as well as the kilometres of the stages, which are shorter.

The 2023 edition includes 20 stages, with a daily stage length between 70 and 100 kilometres. Time trial stages are also included. In the Giro-E they become regularity trials.

Each stage is covered in a compact group, except in given sections where all the participants will undergo several regularity trials with their Team. In the final phases of each stage, the Team captains are engaged in the "performance" sprint trial before the finish.

GIRO-E is held using only and exclusively certified pedal-assisted bicycles (e-road bikes), with a 250W motor for a maximum limited speed of 25 kph, provided by one's own Team.

The stage finish takes place before the Giro d'Italia stage finish, but under the same Arch and the award ceremony is held on the same podium as the professional riders. In each finish city, an exclusive and reserved VIP hospitality area is set up in a unique location by the finish arch of the Giro d'Italia. Here all the participants get some refreshments and have the possibility to watch the stage finish of the Corsa Rosa pro riders.

One of the goals is to raise public awareness about sustainable mobility and all the topics linked to environmental sustainability, also thanks to the new "Green Fun Village by Continental" that will follow the Giro-E in all the start cities.

LA AMIAMO. ANCHE SE NON HA IL PARABREZZA



TIFA IL TEAM CARGLASS® IN TUTTE LE TAPPE DEL GIRO-E

Carglass® i veri N. 1 nella riparazione e sostituzione del parabrezza e nella ricalibrazione dei sistemi di assistenza alla guida




CARGLASS®

Info e prenotazioni su [carglass.it](https://www.carglass.it)



COME FUNZIONA ESTRATTO DEL REGOLAMENTO

_HOW IT WORKS EXTRACT OF THE REGULATION

CONSULTABILE INTEGRALMENTE SUL SITO WWW.GIROE.IT

ORGANIZZAZIONE E CARATTERISTICHE GENERALI

Il Giro-E è un evento cicloturistico che si disputa in contemporanea con il Giro d'Italia, che percorre i tratti finali di ogni tappa anticipando di poche ore l'arrivo dei professionisti. L'evento è organizzato da RCS Sport.

La partecipazione è riservata a Team regolarmente iscritti i quali saranno ognuno composto da sei partecipanti.

Il coach/capitano del team può essere un ex professionista ed è il riferimento per gli altri partecipanti, che, a discrezione del team, possono cambiare anche ogni giorno.

Ogni tappa prevede tratti di strada percorsi in gruppo compatto e alcuni tratti dove sono previste prove speciali e di regolarità.

È previsto uno sprint esibizione all'arrivo riservato ai coach/capitani delle squadre.

I concorrenti utilizzano e-bike, e-road o e-gravel, che rispettano le normative previste dal codice della strada.

MODALITÀ DI SVOLGIMENTO

Il ritrovo di partenza è programmato 3h e 30 min prima dell'orario di partenza previsto.

Ogni tappa ha una lunghezza massima non superiore a 105 km, calcolata dal km 0 fino al traguardo, al netto di eventuali tratti di trasferimento in auto.

Ogni team sarà presentato sul palco firma prima della partenza di ogni tappa.

Alcune tappe presentano tratti fuori dal percorso del Giro d'Italia che dovranno essere percorsi nel rispetto del codice della strada.

PROVE A SQUADRE

Ogni tappa prevede uno o più tratti del percorso che ogni team dovrà cercare di percorrere rispettando la media assegnata o un tempo prestabilito.

Le prove a squadra verranno segnalate dalla presenza di totem lungo il percorso.

Le medie ed i tempi di percorrenza dei vari team saranno rilevate da transponder fissati sulle e-bike.

I tempi dei capitani non saranno presi in considerazione.

In tutto ci sono TRE PROVE PER TAPPA:

> PROVA SPECIALE:

verrà assegnata ad ogni team una media da rispettare.

La media finale è calcolata a partire dal passaggio del primo concorrente del team dal punto di inizio prova al passaggio dell'ultimo concorrente dal punto di fine prova.

> PROVA DI REGOLARITÀ:

come per la Prova Speciale verrà assegnata ad ogni Team una media da rispettare. Sarà presa in considerazione la media di ogni concorrente del Team. Vincerà la Prova di Regolarità di giornata il Team che più si è avvicinato, con la sua media totale, a quella assegnata.

> PROVA CRONOMETRATA:

il Team dovrà percorrere un tratto definito in un tempo prestabilito. Saranno presi in considerazione i tempi di tutti i concorrenti del Team. Vincerà la Prova Cronometrata di giornata il Team che più si è avvicinato, con la sua media totale, alle medie assegnate. L'organizzazione fornirà ogni mattina il tempo ai Team Manager, insieme alla cronotabella che indica l'inizio e la fine di ogni prova.

CERTIFICATI MEDICI:

Il Capitano deve essere obbligatoriamente in possesso di certificato medico di idoneità alla pratica sportiva di tipo agonistico valido per il periodo dell'Evento.

Il partecipante deve essere in possesso del certificato medico di idoneità alla pratica sportiva di tipo non agonistico o superiore (ad esempio, certificato medico per attività sportiva agonistica).

Nel caso in cui il partecipante fosse tesserato presso la FCI è sufficiente fornire una copia della

IN CIMA AL GUSTO



WWW.MENATWORK.COM

RASPINI dal 1946 propone salumi gustosi e di qualità in linea con gli stili di vita moderni come il GIRO-E, di cui è Sponsor Ufficiale. Un binomio di sapore e passione che può essere solo vincente.

www.raspinisalumi.it  



COME FUNZIONA ESTRATTO DEL REGOLAMENTO

_HOW IT WORKS EXTRACT OF THE REGULATION

tessera in corso di validità.

DOTAZIONI E SERVIZI FORNITI DALL' ORGANIZZAZIONE

Ogni partecipante riceverà un pass non trasferibile valido per l'accesso alle aree hospitality (coffee break al mattino, pranzo all'arrivo) e palco, un dispositivo Gps, dorsale di partecipazione e numero per la bicicletta, acqua minerale, eventuali gadget e prodotti sponsor.

I partecipanti che dopo la tappa dovranno rientrare alla località di partenza potranno usufruire di un servizio navetta dedicato, previo appuntamento.

FULL VERSION ON WWW.GIROE.IT

ORGANISATION AND GENERAL FEATURES

Giro-E is a cycling tourism event that takes place at the same time as the Giro d'Italia and covers the final sections of each stage anticipating the arrival of the professional riders by a few hours. The event is organised by RCS Sport.

Participation is open to the Teams that have been regularly registered; each team includes six membres.

The team coach/captain can be an ex pro rider and is the contact person for the other participants who, at the sole discretion of the team, can even change every day.

Each stage includes course sections to be covered in a compact group and some sections with special and regularity trials.

One performance sprint is included at the finish and is reserved to the team coaches/captains.

The participants use the e-bikes (either e-road or e-gravel bikes) in compliance with the traffic regulations.

HOW IT TAKES PLACE

The start meeting is scheduled 3 hours before the start.

Each stage is no longer than 105 kilometers, from km 0 up to the finish, excluding all transfer by car.

Each team will be presented on the signing-on podium at every stage start.

Some stages include sections off the Giro d'Italia course that must be covered in compliance with

the traffic rules.

TEAM TRIALS:

Each stage includes one or more course sections that each team must try to cover at an assigned average speed or within a given time.

Team trials will be marked by totem signs along the course.

The teams' average speeds and times to cover the distance of the trial sections will be registered by transponders on the e-bikes.

The times of the captains will not be taken into account.

> SPECIAL TRIAL:

average speed to be respected will be assigned to each team.

The final average speed is calculated from the passage of the first rider of the team at the trial start to the passage of the last rider from at the trial end.

> REGULARITY TRIAL:

like in the Special Trial, average speed to be respected will be assigned to each team.

The average speed of each Team member will be taken into account. The daily Regularity Trial will be won by the Team with total average speed that is the closest to the one assigned.

> TIME TRIAL:

the Team must cover a given section within a given time. The times of all Team members will be taken into account. The daily Time Trial will be won by the Team with total average speed that is the closest to the assigned average speeds. Every morning the organization will give the predetermined time to the Team Managers, along with the stage route timetable where the start and finish of each trial are marked.

MEDICAL CERTIFICATES:

it is mandatory for the Captain to have a medical certificate of fitness for competitive sport valid for the period of the Event

The participant must have a medical certificate of fitness for non-competitive sporting activity at least, or a medical certificate for competitive sporting activity.

Giro^E
enel*way

OFFICIAL
TEAM
2023

ENERGIA NUOVA PER LE FUTURE GENERAZIONI

Riduzione dei consumi di energia, Efficienza operativa di sistemi e impianti, Responsabilità ambientale.



If the participant is an FCI member, it is sufficient to provide a copy of the valid membership.

EQUIPMENTS AND SERVICES PROVIDED BY THE ORGANISATION

Each participant will receive a personal accreditation to access the Hospitality areas (coffee break in the morning, lunch at the finish) and the stage, a Gps device, a body number and a frame numbers, mineral water, any gadgets and sponsored products.

The participants who need to go back to the start city after the stage can use a dedicated shuttle service, upon booking.



CLASSIFICAZIONE TAPPE

_STAGE CLASSIFICATION



MOST

CENTRO NAZIONALE PER LA MOBILITÀ SOSTENIBILE



DALLA RICERCA ALL'IMPRESA: DA QUI GUARDIAMO AL FUTURO

MOST - Centro Nazionale per la Mobilità Sostenibile è uno dei più grandi player della mobilità in Italia: 25 università e 24 grandi imprese insieme, su tutto il territorio nazionale, per accompagnare la transizione green e digitale verso soluzioni moderne, sostenibili e inclusive.

Decarbonizzazione e decongestione delle reti di trasporto; mobilità autonoma connessa e smart; sicurezza dei veicoli e delle infrastrutture; accessibilità; nuove professionalità e competenze: MOST risponde alle grandi sfide.

PER UNA MOBILITÀ...



...Più green



...Più sicura



...Più resiliente



...Più accessibile



...Più competitiva



...Più collaborativa

CLASSIFICAZIONE TAPPE

_STAGE CLASSIFICATION

Al fine di rendere la partecipazione all'evento sicura e idonea alle capacità di ogni partecipante è stato introdotto un nuovo metodo di classificazione delle difficoltà delle tappe che individua un pedalatore ideale in base al percorso da affrontare.

La classificazione è come segue:

NEOFITA

sei un neofita se: utilizzi la bicicletta solo per brevi passeggiate in piano, utilizzi la bicicletta per fare escursioni brevi e poco impegnative.

PRINCIPIANTE

sei un principiante se: utilizzi la bicicletta da corsa per delle escursioni oltre i 20 km, hai provato a fare percorsi di diverse difficoltà con brevi salite e discese, sei athleticamente preparato grazie anche alla pratica di altri sport.

INTERMEDIO

sei intermedio se: usi la bici abitualmente durante l'anno per fare attività fisica, non hai problemi ad effettuare più salite e discese, non hai problemi a fare almeno 50 km e ti trovi a tuo agio nello "stare in gruppo con altri ciclisti".

ESPERTO

sei esperto se: la bicicletta è il tuo sport, esci in bici più volte alla settimana, fai tanti km all'anno, sei abituato a fare giri impegnativi con passi di montagna, non hai problemi a manovrare una bici da corsa.

To make participation in the Event safe and suited to the abilities of each participant, a new method of classifying the stage difficulty has been introduced, which identifies an ideal rider based on the route to be covered.

The classification is as follows:

NEOPHYTE

You are a neophyte if: you only use your bicycle for short, flat rides, or you use your bicycle for short and undemanding rides.

BEGINNER

You are a beginner if: you use your racing bicycle for rides longer than 20 km, you have tried to ride along routes featuring a variety of difficulties including short ascents and descents, you are athletically fit through practicing other sports.

INTERMEDIATE

You are intermediate if: you use your bicycle habitually throughout the year for physical activity, you have no problem doing more ascents and descents, you have no problem doing at least 50 km and you are comfortable "being in a group with other cyclists".

EXPERT

You are an expert if: riding a bike is your sport, you go out on your bike several times a week, you ride many kilometres per year, you are used to doing demanding rides with mountain passes, you have no problems manoeuvring a racing bike.



NAMEDSPORT
SUPERFOOD



ZERO SUGAR RECHARGE*
ZERO EMISSION RIDE



NEW HYDRAFIT > ZERO
ZERO SUGAR RECHARGE*

ZERO Zuccheri
Ricco di elettroliti e vitamine
Certificazione Informed Sport



20 RTU
€ 9,99

namedsport.com
contactus@namedsport.com



CLASSIFICAZIONE TAPPE
_STAGE CLASSIFICATION

		STAGE	DIFFICOLTÀ _DIFFICULTY	
01	SAT 6	FOSSACESIA - ORTONA	NEOFITA _NEOPHYTE	TAPPA DI PIANURA _FLAT STAGE
02	SUN 7	CHIETI - SAN SALVO	PRINCIPIANTE _BEGINNER	TAPPA DI PIANURA _FLAT STAGE
03	MON 8	CERIGNOLA - MELFI	INTERMEDIO _INTERMEDIATE	TAPPA DI MEDIA MONTAGNA _MID MOUNTAIN STAGE
04	TUE 9	LIONI - LAGO LACENO	PRINCIPIANTE _BEGINNER	TAPPA DI MEDIA MONTAGNA _MID MOUNTAIN STAGE
05	WED 10	EBOLI - SALERNO	NEOFITA _NEOPHYTE	TAPPA DI COLLINA _HILL STAGE
06	THU 11	SORRENTO - NAPOLI	PRINCIPIANTE _BEGINNER	TAPPA DI COLLINA _HILL STAGE
07	FRI 12	PRATOLA PELIGNA - GRAN SASSO D'ITALIA (CAMPO IMPERATORE)	ESPERTO _EXPERT	TAPPA DI ALTAMONTAGNA _HIGH MOUNTAIN STAGE
08	SAT 13	GUALDO TADINO - FOSSOMBRONE	PRINCIPIANTE _BEGINNER	TAPPA DI COLLINA _HILL STAGE
09	SUN 14	SAN MAURO PASCOLI - CESENA (TECHNOGYM VILLAGE)	NEOFITA _NEOPHYTE	TAPPA DI PIANURA _FLAT STAGE
10	TUE 16	CASTELNUOVO DI GARFAGNANA - VIAREGGIO	INTERMEDIO _INTERMEDIATE	TAPPA DI COLLINA _HILL STAGE
11	WED 17	NOVI LIGURE - TORTONA	PRINCIPIANTE _BEGINNER	TAPPA DI COLLINA _HILL STAGE
12	THU 18	VOLVERA - RIVOLI	INTERMEDIO _INTERMEDIATE	TAPPA DI MEDIA MONTAGNA _MID MOUNTAIN STAGE
13	FRI 19	VERBIER (VALAIS) - CRANS MONTANA (VALAIS)	ESPERTO _EXPERT	TAPPA DI ALTAMONTAGNA _HIGH MOUNTAIN STAGE
14	SAT 20	STRESA - CASSANO MAGNAGO	PRINCIPIANTE _BEGINNER	TAPPA DI COLLINA _HILL STAGE
15	SUN 21	SAN PAOLO D'ARGON (LVF) - BERGAMO	INTERMEDIO _INTERMEDIATE	TAPPA DI MEDIA MONTAGNA _MID MOUNTAIN STAGE
16	TUE 23	LEVICO TERME - MONTE BONDONE	ESPERTO _EXPERT	TAPPA DI ALTAMONTAGNA _HIGH MOUNTAIN STAGE
17	WED 24	MONASTIER DI TREVISO - CAORLE	PRINCIPIANTE _BEGINNER	TAPPA DI PIANURA _FLAT STAGE
18	THU 25	BELLUNO - VAL DI ZOLDO	ESPERTO _EXPERT	TAPPA DI ALTAMONTAGNA _HIGH MOUNTAIN STAGE
19	FRI 26	CORTINA D'AMPEZZO - TRE CIME DI LAVAREDO	INTERMEDIO _INTERMEDIATE	TAPPA DI ALTAMONTAGNA _HIGH MOUNTAIN STAGE
20	SUN 28	ROMA - ROMA	PRINCIPIANTE _BEGINNER	TAPPA DI PIANURA _FLAT STAGE

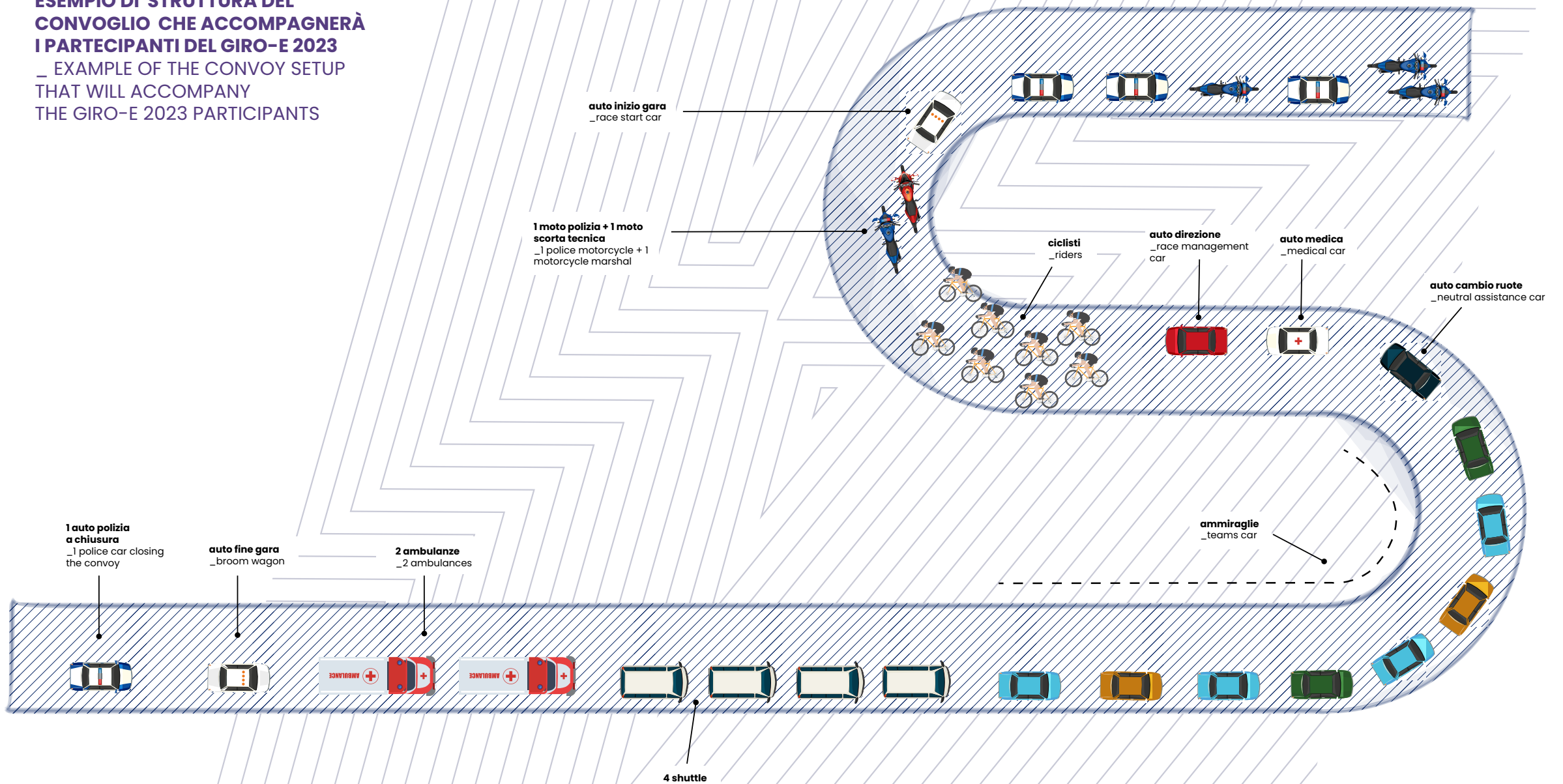
*Questo integratore alimentare contiene: Minerali e vitamine / zuccheri (0 g/100 ml - 0g/330 ml). Leggere attentamente le avvertenze riportate sulla confezione prima di assumere il prodotto.

STRUTTURA CONVOGLIO GIRO-E

_ CONVOY STRUCTURE GIRO-E

ESEMPIO DI STRUTTURA DEL CONVOGLIO CHE ACCOMPAGNERÀ I PARTECIPANTI DEL GIRO-E 2023

_ EXAMPLE OF THE CONVOY SETUP THAT WILL ACCOMPANY THE GIRO-E 2023 PARTICIPANTS



FLY
CITROËN

PROSSIMA TAPPA:
FLY E CITROËN INSIEME VERSO
UN FUTURO MIGLIORE E PIÙ SOSTENIBILE.



NUOVA E-C4 X ELETTRICA



HOSPITALITY
_HOSPITALITY



COME FUNZIONA_HOW IT WORKS

Perché i partecipanti, terminata la pedalata, fatta la premiazione e poi la doccia, nel momento in cui entrano nell'Hospitality dedicata in zona arrivo divengono ospiti VIP.

Posta in prossimità del traguardo del Giro d'Italia, in modo da trasformarsi in un palcoscenico privilegiato da cui assistere alla volata per il primo posto o all'arrivo in solitaria del vincitore, o ancora al transito del gruppo che segue, l'Hospitality del Giro-E si è contraddistinta fin dalla prima edizione come la più originale tra le tante che compongono a ogni tappa il villaggio di arrivo del Giro d'Italia.

Il centro della vita sociale dell'Hospitality è la roulotte airstream tutta cromata che è stata trasformata in un open bar e dove i partecipanti possono cominciare a ritrarsi con qualcosa da bere, proseguendo poi nella zona dove vengono serviti gli snack e le pietanze, compresi i carboidrati, che è utile assumere dopo lo sforzo per un più rapido ed efficace recupero.

Una doppia zona living, con i divani Chesterfield in pelle color ruggine e grandi schermi da cui assistere alle prodezze degli assi e dei gregari del Giro d'Italia, sono il luogo migliore per confrontarsi con i "colleghi" sull'esperienza appena compiuta, per una foto ricordo con uno dei tanti campioni che pedalano al Giro-E, nonché per attendere l'arrivo di tappa della Corsa Rosa.

L'Hospitality è un tassello fondamentale della Giro-E Experience, perché completa l'esperienza rendendola unica a livello mondiale per qualità e intensità.

Once the ride is over, the award ceremony is done, and the participants have taken a shower, upon entering the dedicated Hospitality in the finish area you become VIP guests.

Set up close to the Giro d'Italia finish line, so that it can turn into a privileged stage from which to watch the sprint for the victory, or a solo rider hitting the finish, or a chasing group crossing the line, since the first edition the Giro-E Hospitality has stood out as the most original one of the many hospitality areas that form the village at each stage finish of the Giro d'Italia.

The social-life core of the Hospitality is the chrome-plated airstream that has been transformed into an open bar where the participants can start unwinding and get something to drink. Then, they move on to the area where snacks and food are served, including some carbs – a good intake after an effort so as to recover more quickly and effectively.

The two living areas – with Chesterfield antique rust leather sofas and large screens to watch the exploits of the aces and the domestiques at the Giro d'Italia – are the best place to share with your "fellow riders" the experience you have just lived, to get a souvenir photo with one of the many champions who pedal at the Giro-E as well as to await the stage finish of the Corsa Rosa.

The Hospitality is an essential piece of the Giro-E Experience because it completes the experience and makes it unique in the world in terms of quality and intensity.

Green
FUN VILLAGE
Continental

Giro^E
enel way

IL GREEN FUN VILLAGE CONTINENTAL È LA NOVITÀ DELL'EDIZIONE 2023 DEL GIRO-E ENEL X WAY E ANIMERÀ LE 20 CITTÀ DI PARTENZA CON ATTIVITÀ E INIZIATIVE:

- giochi, sfide, animazione, attività di education e stand espositivi, gadget che permettono alla popolazione locale e ai visitatori di essere sensibilizzati sulle tematiche della sostenibilità
- elementi scenografici dove poter scattare selfie di ricordo della giornata
- esibizioni di associazioni locali culturali, sportive, artistiche e dello spettacolo, rievocazioni storiche e folcloristiche.
- dal palco del Green Fun Village si potrà ascoltare musica dal vivo di band locali e interagire con atleti e ospiti di tappa
- prova bici sul percorso attrezzato formato da dune, dossi e ponti
- coinvolgimento degli studenti con BiciScuola, il progetto educativo che si rivolge alle scuole primarie
- possibilità di ristorarsi con le eccellenze enogastronomiche del territorio presso il Chiosco Green
- all'interno del villaggio saranno presenti isole ecologiche di Ride Green per una raccolta differenziata consapevole.

THE GREEN FUN VILLAGE CONTINENTAL IS THE NOVELTY OF THE 2023 EDITION OF GIRO-E ENEL X WAY AND WILL ENTERTAIN THE 20 START CITIES WITH ACTIVITIES AND EVENTS:

- games, challenges, entertainment, education activity and expo stands, gadgets that raise awareness about sustainability among the local population and the visitors
- scenic elements where you can take selfies as souvenirs of the day
- performances by local cultural, sports, arts and entertainment non-profit organisations, historical and folklore

reenactments

- live music played by local bands and interaction with athletes and guests from the Green Fun Village stage
- bicycle trial on an equipped route with dunes, bumps and bridges
- pupils' engagement with BiciScuola, the educational project targeting primary schools
- opportunity to enjoy local food and wine delicacies at the Green Kiosk
- in the village there will be recycling areas managed by Ride Green for conscious waste collection.

Le attività del Green Fun Village inizieranno indicativamente alle ore 9:30 e continueranno anche dopo la partenza di tappa del Giro-E fino alle ore 15:30 circa.

Activities in the Green Fun Village will begin at around 9:30 a.m. and will continue after the Giro-E stage start until around 3:30 p.m.



Air Dolomiti

Una *volata* d'eccellenza.



Dalle nuvole alle due ruote, con un partner d'eccezione: scegli Air Dolomiti e goditi lo spettacolo del Giro d'Italia e dell'esclusivo Giro-E.



airdolomiti.it






FAEMINA



The
way
we
love

GREEN FUN VILLAGE CONTINENTAL



GREEN FUN VILLAGE CONTINENTAL – SPONSOR & PARTNER

›	ENEL X WAY	
›	CONTINENTAL	
›	TRENITALIA	
›	TOYOTA	
›	LOMBARDO BIKES	
›	PARKPRE	
›	SAN GABRIEL	
›	MOST CENTRO NAZIONALE PER LA MOBILITÀ SOSTENIBILE	
›	SN4IFUN	
›	RAI	

Giro E
enel x way
OFFICIAL
SPECIAL TEAM
2023

Una nuova energia creativa si unisce a tecnologie di ultima generazione e a uno stile senza tempo, così nasce **Faemina**: una coffee experience senza precedenti, adatta a portare qualità e raffinatezza in ogni casa.

È la partner perfetta del Giro E, dove alte performance si combinano con l'innovazione, per uno show spettacolare.



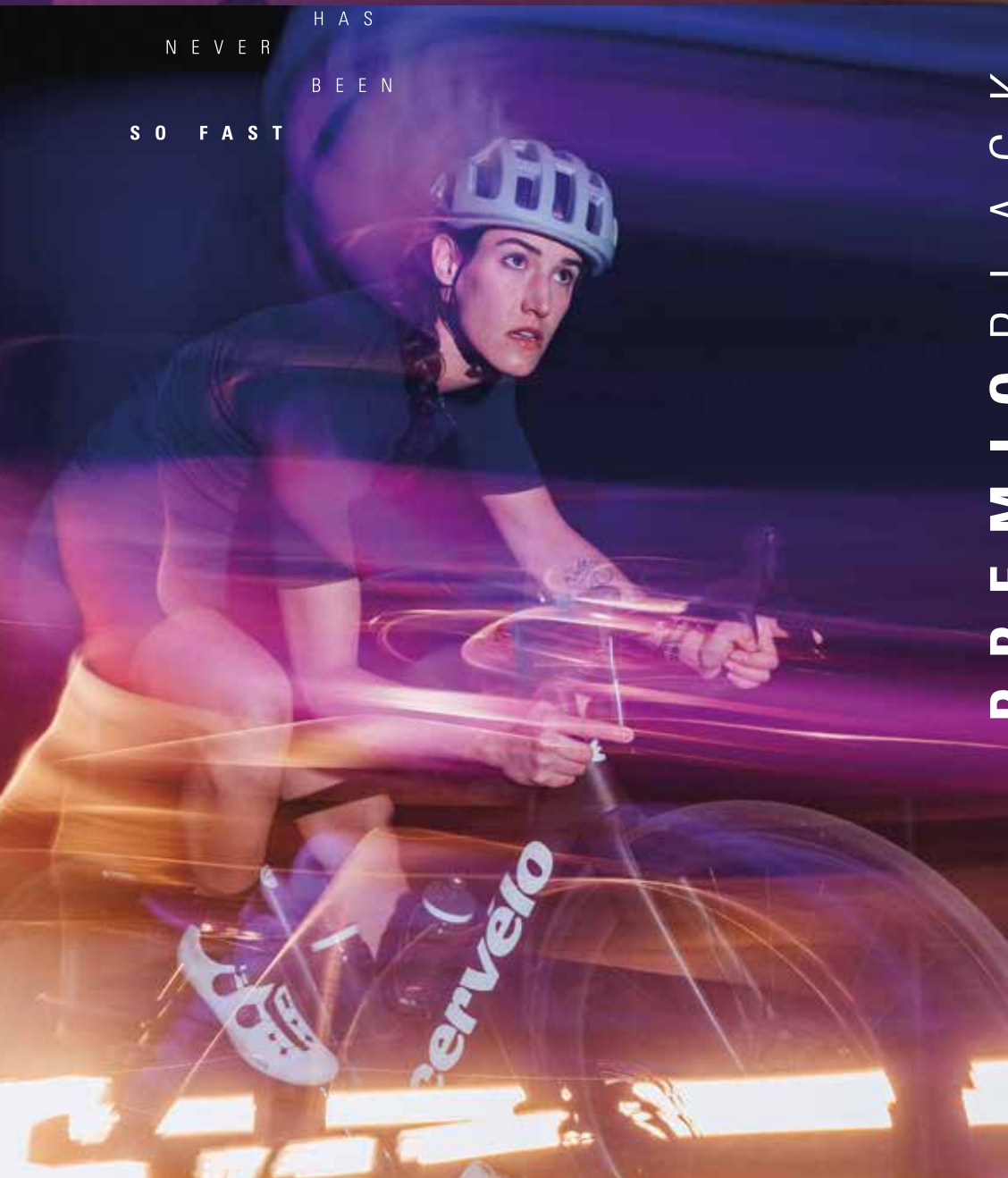
SCOPRI FAEMINA

COMFORT

HAS
NEVER

BEEN

SO FAST



PREMIO BLACK



CASTELLI

CASTELLI-CYCLING.COM

GREEN FUN VILLAGE CONTINENTAL


TAPPA _STAGE	GIORNO_DATE	PARTENZA_START	APERTURA VILLAGGIO _VILLAGE OPENING
01	SAT 6	FOSSACESIA	8.45
02	SUN 7	CHIETI	9.30
03	MON 8	CERIGNOLA	8.30
04	TUE 9	LIONI	10.00
05	WED 10	EBOLI	10.00
06	THU 11	SORRENTO	10.00
07	FRI 12	PRATOLA PELIGNA	8.30
08	SAT 13	GUALDO TADINO	8.30
09	SUN 14	SAN MAURO PASCOLI	8.45
	MON 15	RIPOSO_BREAK	
10	TUE 16	CASTELNUOVO DI GARFAGNANA	9.30
11	WED 17	NOVI LIGURE	10.00
12	THU 18	VOLVERA	9.30
13	FRI 19	VERBIER	9.00
14	SAT 20	STRESA	10.00
15	SUN 21	SAN PAOLO D'ARGON (LVF)	9.00
	MON 22	RIPOSO_BREAK	
16	TUE 23	LEVICO TERME	9.30
17	WED 24	MONASTIER DI TREVISO	10.00
18	THU 25	BELLUNO	9.00
19	FRI 26	CORTINA D'AMPEZZO	10.00
	SAT 27	GIORNO DI TRASFERIMENTO	
20	SUN 28	ROMA	10.00

LAURETANA®

L'acqua più leggera d'Europa

UN TRIONFO IN LEGGEREZZA

L'acqua più leggera d'Europa è sponsor ufficiale della corsa più bella del mondo



Acqua Lauretana è sul gradino più alto del podio: con soli 14 mg/l di residuo fisso è l'acqua più leggera d'Europa.

Grazie alla sua purezza e alle sue proprietà uniche, è una fedele alleata di chi ha scelto di tagliare il traguardo più importante, quello del benessere.

Residuo fisso **14 mg/l**
Sodio **0,88 mg/l**
Durezza **0,60 °f**



www.lauretana.com

PASS GIRO-E 2023

_GIRO-E 2023 PASSES

Diverse tipologie di pass per differenti Famiglie. Le informazioni relative alle aree a cui è possibile accedere e la durata dell'accredito sono riportate sul pass.

I pass possono avere validità giornaliera e saranno indicati con il numero della tappa del Giro-E.

There is a specific pass for each Family. You can find general access information on the pass front.

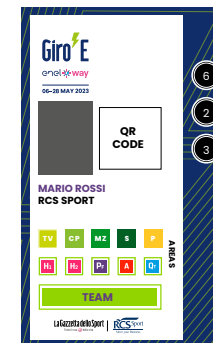
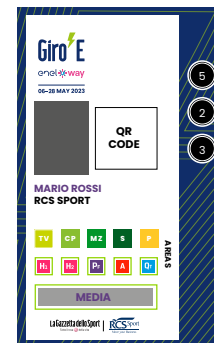
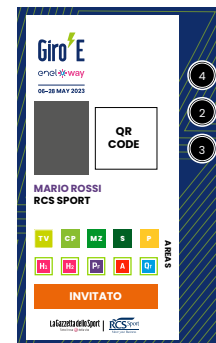
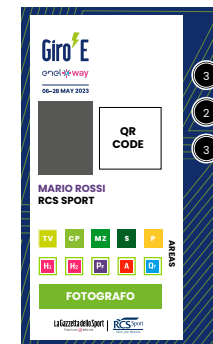
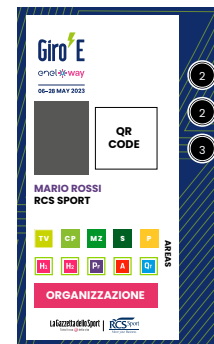
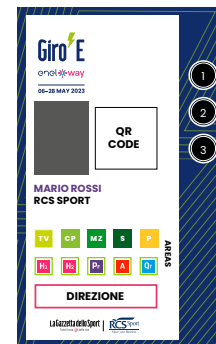
Pass can have daily validity and it will be indicated with stage number of Giro-E.

ATTENZIONE AI PITTOGRAMMI!

_MIND THE PICTOGRAPHS!

Sul retro del pass trovate la legenda delle aree ad accesso riservato. Mentre sul fronte trovate le aree alle quali il vostro pass garantisce l'accesso.

You can find an allowed areas legend on the pass back. On the pass front you can find a list of the areas your pass provided access.





YOU YAMAHA MOTOR FINANCE
EASY GO

**TUO DA €89 AL MESE*
(TAEG 8,37%)**



**Neo's elettrico.
Zitto zitto ti porta dappertutto.**

www.yamaha-motor.it

YAMAHA MOTOR FINANCE | **YOU** | **Santander** | **YAMALUBE** | SERVIZIO CLIENTI™ | 848.580.569

Official partners: **AIROH** | **forma**



TARGHE GIRO-E 2023

_GIRO-E 2023 BANDS

I soli veicoli autorizzati a viaggiare all'interno della corsa (tra mezzo segnalato come "Inizio Corsa Ciclistica" e mezzo "Fine Corsa Ciclistica") saranno dotati di Targa blu, magenta e verde non barrati.

Tutti gli altri mezzi non potranno circolare all'interno della corsa. Le targhe avranno la seguente denominazione e colore:

The sole Vehicles authorized inside the race (between the vehicles marked as "Inizio Corsa Ciclistica" and "Fine Corsa Ciclistica") will be provided with blue, magenta and green bands, that are not crossed out.

All other vehicles will not be authorized inside the race. The bands will be provided with the following names and colours:

ATTENZIONE!_ATTENTION!

I contrassegni verranno consegnati al responsabile di ogni veicolo e obbligatoriamente dovranno essere applicati in modo permanente e ben visibile sia sulla parte anteriore che posteriore.

Stickers are handed out to the person responsible for each vehicle, and they must be attached permanently and visibly on the front and rear part of the same.

TARGHE AUTO_CAR BANDS



TARGHE MOTO_MOTORCYCLE BANDS



Yamaha Motor Finance è un marchio di Yamaha Motor Europe N.V. concesso in licenza d'uso a Santander Consumer Bank, la quale eroga il finanziamento ed è autorizzata e regolata dalle Autorità competenti.

*Annuncio promozionale. Esempio di finanziamento: NEO'S Prezzo €4.990 f.c., anticipo €750; importo totale del credito €4.240, da restituire in 36 rate mensili ognuna di €89 ed una rata finale di €1.619,60 importo totale dovuto dal consumatore €4.978,40. TAN 4,07% (tasso fisso) - TAEG 8,37% (tasso fisso). Spese comprese nel costo totale del credito: interessi €383,6 istruttoria €200, incasso rata €3,75 cad. a mezzo SDD, produzione e invio lettera conferma contratto €1; comunicazione periodica annuale €1 cad.; imposta sostitutiva (o di bollo): €11,10. Offerta valida fino al 30/04/2023. Condizioni contrattuali ed economiche nelle "Informazioni europee di base sul credito ai consumatori" presso i concessionari e sul sito www.santanderconsumer.it, sez. Trasparenza. Salvo approvazione di Santander Consumer Bank.

** Costo della chiamata da telefono fisso da tutta Italia pari a quello di una telefonata urbana, per il costo chiamata da cellulare consultare il piano telefonico del proprio operatore. Servizio attivo da Lunedì a Venerdì dalle 8:30 alle 18:30, e il Sabato dalle 9:00 alle 13:00.

MAGLIE DEL GIRO-E

_GIRO-E JERSEY

MAGLIA BLU

LEADER DELLA CLASSIFICA
GENERALE
ENEL X WAY
General Classification Leader
Jersey



MAGLIA AZZURRA

LEADER DELLA CLASSIFICA
PROVA CRONOMETRATA
ITALIA.IT
Time trial Leader Jersey



MAGLIA ARANCIO

LEADER DELLA CLASSIFICA
PROVA SPECIALE
CONTINENTAL
Special trial leader jersey



LEADER DELLA CLASSIFICA
PROVA DI REGOLARITÀ
TRENTITALIA
Regularity Trial Leader Jersey

MAGLIA VERDE RIDE GREEN



LEADER DELLA CLASSIFICA
MASTER
VALSIR
Master Classification Leader
Jersey

MAGLIA ROSSA



LEADER DELLA CLASSIFICA
GIOVANI
INTIMISSIMI UOMO
Young Classification Leader
Jersey

MAGLIA BIANCA



ASSEGNATA A ROTAZIONE AI
TEAM CON ATTIVITÀ
SOCIAL DEDICATA
FANTACYCLING
Jersey assigned in rotation
to the Team with dedicated
social activity.

MAGLIA SOCIAL TEAM

CREA IL TUO TEAM E SFIDA I TUOI AMICI NEL FANTACICLISMO



Available on the
App Store



GET IT ON
Google Play

Giro E

enel way

SPONSOR
MAGLIA SOCIAL
2023

MAGLIA SOCIAL TEAM BY FANTACYCLING

_SOCIAL TEAM JERSEY BY FANTACYCLING

REGOLAMENTO MAGLIA SOCIAL TEAM BY FANTACYCLING

_GIRO-E SOCIAL JERSEY REGULATION
BY FANTACYCLING

- La **MAGLIA SOCIAL TEAM** è la maglia **ASSEGNATA A ROTAZIONE AI TEAM PER PROMUOVERE ATTIVITÀ SOCIAL ALL'INTERNO DEL GIRO E**
- **LA CLASSIFICA** della Maglia Social verrà stilata grazie ai punti e ai bonus che ogni capitano e/o ogni singolo membro del team riusciranno a guadagnare nella giornata in cui indossano la maglia
- **PER OTTENERE I BONUS**, validi ai fini della classifica, i contenuti social (stories o post) dovranno essere pubblicati taggando in maniera visibile i profili di **@giroitaliae @fantacycling_official** e utilizzando gli hashtag ufficiali del contest **#girosocial #fantacycling** oltre a quello dell'evento **#giroe**
- **VINCE IL TEAM CHE, AL TERMINE DELL'ULTIMA TAPPA, AVRÀ REALIZZATO PIÙ PUNTI**; la classifica aggiornata della Maglia Social sarà pubblicata nei due giorni di riposo del Giro E (lunedì 15 e 22 maggio 2023) sulla pagina Instagram di **@fantacycling_official** e di **@giroitaliae**. La classifica finale sarà pubblicata con le stesse modalità domenica 28 maggio 2023.
- **THE SOCIAL TEAM JERSEY IS THE JERSEY ASSIGNED IN ROTATION TO THE TEAMS TO PROMOTE SOCIAL ACTIVITIES WITHIN THE GIRO E**
- **THE RANKING of the Social Jersey will be drawn up thanks to the bonus that each captain or a single member of the team manages to earn in every single day of racing**
- **TO OBTAIN THE BONUS**, valid for the purposes of the classification, social contents (stories or posts) will have to be published by tagging the profiles of **@giroitaliae** and **@fantacycling_official** and by using official hashtags of the contest: **#girosocial #fantacycling** and **#giroe #fantacycling** oltre a quello dell'evento **#giroe**
- **THE TEAM THAT, AT THE END OF THE LAST STAGE, HAS SCORED THE MOST POINTS THROUGH BONUS WINS**. The updated ranking of the Social Jersey will be published on the two rest days of the Giro E (Monday 15 and 22 May 2023) on the **@fantacycling_official** and **@giroitaliae** Instagram pages. The final ranking will be published in the same way on Sunday 28 May 2023.



INQUADRA IL QR CODE PER IL
REGOLAMENTO COMPLETO
_scan the qr code for
the complete regulation



FantaCYCLING



SQUADRE GIRO-E

_TEAMS GIRO-E

OFFICIAL TEAMS

>	ENEL X WAY	
>	CONTINENTAL	
>	ITALIA.IT	
>	TOYOTA	
>	VALSIR (2 team)	
>	RASPINI - CRAI	
>	TRENITALIA	
>	SARA ASSICURAZIONI	
>	CNH INDUSTRIAL	
>	RCS SPORT	
>	GREEN PROJECT AGENCY - SPORTERS	
>	YAMAHA	
>	CARGLASS	
>	FLY - CITROEN	
>	CAMBIOSBIKE	
>	FREE TO X	

ASTORIA



GRANDE
ARRIVO
ROMA



SQUADRE GIRO-E _TEAMS GIRO-E

SPECIAL TEAMS

>	TOYOTA	TOYOTA
>	UNIVERGOMMA	TIRES
>	GRUPPO E	Gruppo E
>	TRENITALIA T PER	TRENITALIA TPER
>	VALSIR	valsir
>	AIR DOLOMITI	AirDolomiti
>	FAEMA	FAEMA THE ART MACHINE
>	SARA ASSICURAZIONI	sara ti assicura
>	TECHNOGYM	TECHNOGYM
>	OPEN FIBER	open fiber

BIRRIFICIO

SAN GABRIEL
 dal 1997



100%
 PRODOTTA CON
 ENERGIA SOSTENIBILE

100%
 MALTO ITALIANO

100%
 SLOW BREWING

100%
 ARTIGIANALE

www.sangabriel.it



SPONSOR & PARTNER

_SPONSOR & PARTNER

SPONSOR & PARTNER	
TITLE SPONSOR E SPONSOR MAGLIA BLU _TITLE SPONSOR AND SPONSOR BLU JERSEY	ENEL X WAY
SPONSOR MAGLIA ARANCIO _SPONSOR ORANGE JERSEY	CONTINENTAL
SPONSOR MAGLIA VERDE-RIDE GREEN _SPONSOR GREEN JERSEY-RIDE GREEN	TRENITALIA
SPONSOR MAGLIA BIANCA _SPONSOR WHITE JERSEY	INTIMISSIMI UOMO
SPONSOR MAGLIA AZZURRA _SPONSOR SKY BLUE JERSEY	MINISTERO DEL TURISMO ENIT - AGENZIA NAZIONALE DEL TURISMO
SPONSOR MAGLIA ROSSA _SPONSOR RED JERSEY	VALSIR
SPONSOR MAGLIA SOCIAL _SPONSOR SOCIAL JERSEY	FANTACYCLING
OFFICIAL MOBILITY PARTNER	TOYOTA
OFFICIAL TIME KEEPER	TUDOR
OFFICIAL SCOOTER PARTNER	YAMAHA
OFFICIAL NUTRITION PARTNER	NAMEDSPORT
OFFICIAL WATER PARTNER	LAURETANA
OFFICIAL JERSEY PARTNER	CASTELLI
OFFICIAL TECHNICAL PARTNER	SHIMANO
OFFICIAL WINE PARTNER	ASTORIA
OFFICIAL BEER	SAN GABRIEL
OFFICIAL SUNGLASSES & HELMET	OAKLEY
OFFICIAL PARTNER	NOLAN
OFFICIAL PARTNER	OJ
INNOVATION MOBILITY PARTNER	MOST - CENTRO NAZIONALE PER LA MOBILITÀ SOSTENIBILE
OFFICIAL SUPPLIER	AMICA CHIPS

Giro E

enel way

OFFICIAL
TEAM
2023**CNH**

INDUSTRIAL



At CNH Industrial, we're continually searching for better solutions and breakthrough ideas through our dedication to innovation, sustainability and productivity. We sustainably advance the noble work of agriculture and construction workers to feed and shelter a growing global population.



SEMPRE PIÙ SOSTENIBILE. PER L'OTTAVO ANNO CONSECUTIVO, IL GIRO D'ITALIA È RIDE GREEN CONFERMANDOSI COME L'UNICO EVENTO CICLISTICO A TAPPE DI RILEVANZA MONDIALE AD AVERE TRA LE SUE PRIORITÀ IL BASSO IMPATTO AMBIENTALE.

Ride Green, il progetto di sostenibilità volto alla salvaguardia delle aree toccate dalla corsa, basato sulla raccolta differenziata, è nato nel 2016 per ridurre gli effetti del passaggio della Corsa Rosa sul territorio, attraverso la corretta gestione dei flussi dei rifiuti prodotti, ricorrendo a un sistema di tracciabilità.

Con l'ausilio di oltre 200 volontari e di numerose aziende locali - coordinate con il supporto della cooperativa E.R.I.C.A -, i rifiuti prodotti nelle varie località vengono raccolti in apposite isole ecologiche posizionate nei punti strategici di ogni tappa, e successivamente avviati al riciclo per essere trasformati in materia prima seconda ed essere rimessi nel ciclo produttivo.

In questo processo di salvaguardia del territorio, un grande impulso arriva dai Comuni di partenza e di arrivo delle singole tappe, che fanno da tramite per la promozione dell'iniziativa, garantendo un presidio efficace.

Una catena di attività che permette al Giro d'Italia di collocarsi nel panorama internazionale come evento sempre più green, in grado di diffondere i principi della sostenibilità e di rendere sempre più consapevoli pubblico, amministrazioni locali, partner e gli atleti coinvolti.

Alla fine di ogni edizione vengono premiate le località "più attive", quelle che hanno registrato i risultati migliori in termini di raccolta differenziata. Nel 2022, ultima edizione svolta, hanno lavorato molto bene.

In partenza:
ISERNIA (TAPPA 9): 91,0% R.D.
PARMA (TAPPA 12): 89,8% R.D.
AVOLA (TAPPA 4): 89,5% R.D.

In arrivo:
SCALEA (TAPPA 6): 88,2% R.D.
CUNEO (TAPPA 13): 87,1% R.D.
NAPOLI (TAPPA 3): 87,0% R.D.

Oltre 46 mila i chilogrammi di rifiuti generati, di cui l'85% differenziati e avviati al riciclo. Un risultato

significativo, in linea con il trend positivo registrato negli ultimi anni.

La raccolta differenziata, il riciclo dei materiali, l'upcycle, la misurazione delle performance e la sensibilizzazione dell'opinione pubblica rappresentano nuovamente gli obiettivi primari del progetto Ride Green Giro d'Italia 2023, ulteriormente arricchiti di iniziative. Oltre alla raccolta differenziata, lavora su due canali aggiuntivi: l'educazione con BiciScuola e la mobilità sostenibile con il Giro-E.

Dove il BiciScuola costituisce il grande programma educativo ideato 22 anni fa per avvicinare i più piccoli al mondo della bicicletta, al Giro stesso, trasmettendo i valori positivi riferiti alla pratica sportiva e al fairplay. Un'iniziativa che affronta tematiche sempre attuali, ultima delle quali anche l'importanza della tutela ambientale. Il Giro-E invece promuove fortemente le tematiche della sostenibilità ambientale come dell'utilizzo della bici elettrica nella vita quotidiana, un ambasciatore del mondo elettrico. Da due anni inserita per questa corsa la maglia verde tutta ispirata all'ambiente.

MORE AND MORE SUSTAINABLE - FOR THE EIGHTH CONSECUTIVE YEAR, THE GIRO D'ITALIA WILL 'RIDE GREEN' AND IS CONFIRMED AS THE ONLY STAGE RACE CYCLING EVENT OF GLOBAL SIGNIFICANCE TO HAVE A LOW ENVIRONMENTAL IMPACT AMONG ITS CORE PRIORITIES.

Ride Green, the sustainability project aimed at safeguarding the areas affected by the race through separate waste collection, was created in 2016. It aims to reduce the effects of the passage of the Corsa Rosa, through the correct management of the waste flows produced by the race, using a traceability system.

With the help of over 200 volunteers and numerous local companies, also coordinated by the ERICA cooperative, the waste produced in the various locations is collected in special ecological islands positioned at strategic points of each stage, and subsequently sent for recycling to be put back into the production cycle.

In this process, support comes from the

municipalities hosting the race's stage starts and finishes, which act as an intermediary for the promotion of the initiative, guaranteeing an effective supervision that allows the Giro d'Italia to place itself on the international scene as an increasingly green event, capable of spreading the principles of sustainability and making the public, local administrations, partners and all the athletes involved ever more aware.

At the end of each edition, the most active locations are awarded; those that have recorded the best results.

In 2022
best start-municipalities:
ISERNIA (stage 9): 91,0% D.W.
PARMA (stage 12): 89,8% D.W.
AVOLA (stage 4): 89,5% D.W.

best stage finishes
SCALEA (stage 6): 88,2% D.W.
CUNEO (stage 13): 87,1% D.W.
NAPOLI (stage 3): 87,0% D.W.

Over 46,000 kilograms of waste was collected, of which 85% was separated and sent for recycling. It's a significant result, in line with the positive trend recorded in the previous last years.

Separate waste collection, recycling of materials, performance measurement and public awareness-raising thus represent the primary

objectives of the Ride Green Giro d'Italia project, which in recent years has been further enriched by other initiatives.

In addition to separate waste collection, the Corsa Rosa green project operates on two other channels: education with BiciScuola and sustainable mobility with the Giro-E.

BiciScuola represents the great educational program conceived 22 years ago to bring young people closer to the world of cycling, to the Giro itself, transmitting its positive values related to sport and fair play. It's an initiative that tackles ever-current issues, the most recent of which is the importance of environmental protection. Giro-E is the stage event with electrically assisted bicycles that takes amateur cyclists on the roads of the Corsa Rosa, on the same days as the race itself, to experience a professional experience. An e-bike experience in which the participants, divided into teams and provided their own e-bike, undergo regularity tests carried out on part of the route of the official stages of the Giro itself, which strongly promotes the issues of environmental sustainability as well as the use of the electric bike in everyday life, an ambassador of the electric world. Since 2021, a green jersey inspired by the environment was also born.










Giro d'Italia
6-28 MAY 2023

Segui il viaggio
sostenibile
del Giro su
www.giroditalia.it

Giro d'Italia
RIDE GREEN 

La sostenibilità è il nostro primo traguardo

-  RACCOLTA DIFFERENZIATA
-  AVVIARE A RICICLO I MATERIALI RACCOLTI
-  MISURARE LE PERFORMANCE
-  SENSIBILIZZARE E COMUNICARE
-  UPCYCLE
-  AMBIENTE

RIDE GREEN è il progetto di RCS Sport dedicato alla protezione dell'ambiente e alla sostenibilità, che promuove la salvaguardia delle aree attraversate dalla Corsa Rosa basato sulla raccolta differenziata.

Nato nel 2016, l'iniziativa "green" del Giro d'Italia coinvolge tutte le località dove passa la corsa: gli addetti ai lavori, i partner, i media e le istituzioni. Nel corso della sua ultima edizione sono stati recuperati oltre **46 mila chilogrammi di rifiuti di cui l'85% differenziati e avviati al riciclo.**

Completano Ride Green l'educazione con **BiciScuola** e la mobilità sostenibile con il **Giro-E**.

Media Partner

 PIANETA 20

Sponsor

 VIESSMANN  SITIP



momo TIRES
MOMOTIRES.IT

Giro E
enel way
OFFICIAL
SPECIAL TEAM
2023

TEAM



momo
TIRES



Giro-E 2022 tappa 15 da Pieve di Soligo a Treviso



Treedom è il primo sito che ti permette di piantare un albero a distanza, monitorarne la crescita e seguire online la storia del progetto che contribuirà a realizzare. Piantando i tuoi alberi sosterrai comunità di contadini locali e renderai più verde il nostro pianeta.

La collaborazione con Treedom, avviata nel 2021 nell'ambito delle Classiche di ciclismo, prevede per il 2023 di arricchire la foresta RCS Sport, con una foresta Giro-E di 200 nuovi alberi.

Treedom is the first website that allows you to plant a tree from a distance, monitoring the growth and following the story of the project online. By planting your trees, you will be supporting farming communities and greening our planet.

The partnership with Treedom, launched in 2021 linked to the cycling Italiana Classics, plans to expand in 2023 the RCS Sport forest, with the Giro-E forest of 200 new trees.

WWW.TREEDOM.NET



LA CHALLENGE DELLA SOSTENIBILITÀ CON L'APP WECITY

Partecipa alla challenge Wecity per aiutare le comunità locali coinvolte dal passaggio del Giro-E che si sfidano a colpi di mobilità attiva e sostenibile!

Le pedalate che registri con l'app Wecity permetteranno a te e alla tua squadra di far salire il contatore della CO₂ risparmiata.

La classifica si genererà in base ai km pedalati e alla CO₂ evitata da ogni cittadino, dipendente o membro della squadra stessa grazie alle sue abitudini di spostamento quotidiano.

I VINCITORI CONTRIBUIRANNO ALLA CREAZIONE DI FORESTE LA CUI STORIA E CRESCITA POTRÀ ESSERE SEGUITA SULLA PAGINA GIRO-E DEL SITO TREEDOM.NET.

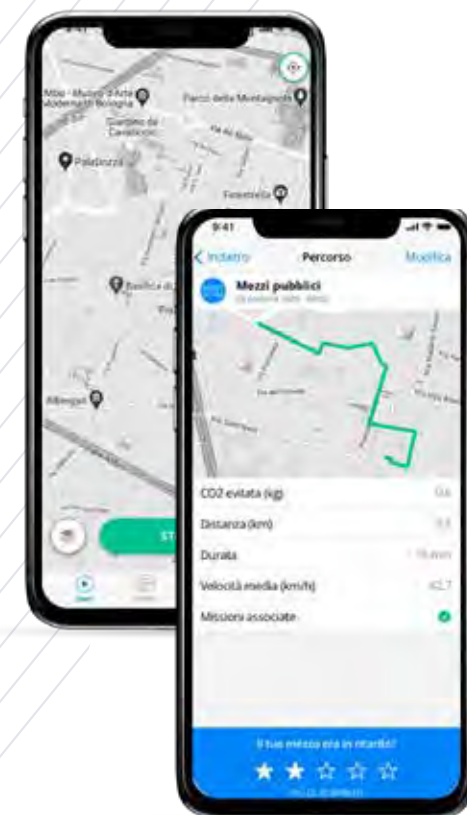
Participate in challenge Wecity to help local communities involved by the Giro-E transit that challenge each other in active and sustainable mobility!

The pedal strokes you register with Wecity app will let you and your team raise the counter of CO₂ saving.

The classification will be generated based on kilometres cycled and CO₂ avoided by each citizen, whether depending on or being a member of the team, thanks to their daily travel habits.

THE WINNERS WILL CONTRIBUTE TO CREATING WOODS, WHOSE STORY AND GROWTH CAN BE FOLLOWED ON THE GIRO-E PAGE ON TREEDOM.NET

WWW.GIROE.IT/WECITY/



MEDAGLIE IN MATERIALE ECOSOSTENIBILE

_ ECO-FRIENDLY MEDALS



LACCIOCOLLO IN REPET STAMPATO FRONTE E RETRO E CUCITO NELLA MEDAGLIA

_ REPET LANYARD PRINTED FRONT AND BACK AND SEWN IN THE MEDAL

REPET: PLASTICA COMPOSTA AL 100% DA BOTTIGLIE IN PET RICICLATO

_ REPET: PLASTIC MADE FROM 100% RECYCLED PET BOTTLES

MEDAGLIA IN ZAMA IN FINITURA ARGENTO BURATTATO

_ ZAMAK MEDAL IN TUMBLED SILVER FINISH

LA LEGA DI ZAMA È COSTITUITA DA ZINCO DI ELEVATA PUREZZA UNITE A PICCOLE PERCENTUALI DI ALLUMINIO, MAGNESIO E RAME.

È UN MATERIALE RISPETTOSO DELL'AMBIENTE. LA PRESSOFUSIONE DI ZAMA PRODUCE LIVELLI DI EMISSIONE IN ARIA E IN ACQUA TRASCURABILI.

GLI SCARTI DI PRODUZIONE SONO RICICLABILI E IL CONSUMO ENERGETICO RISULTA MOLTO BASSO. ZAMAK ALLOY CONSISTS OF HIGH-PURITY ZINC COMBINED WITH SMALL PERCENTAGES OF ALUMINIUM, MAGNESIUM AND COPPER. IT IS AN ECO-FRIENDLY MATERIAL. DIE-CASTING OF ZAMAK PRODUCES NEGLIGIBLE AIR AND WATER EMISSION LEVELS.

PRODUCTION WASTE IS RECYCLABLE AND ENERGY CONSUMPTION IS EXTREMELY LOW.

MESSAGGI DI CALL TO ACTION _ CALL TO ACTION MESSAGES

INCENTIVIAMO TUTTI I NOSTRI OSPITI A COLLABORARE CON NOI ATTRAVERSO MESSAGGI POSIZIONATI NELL'AREA A HOSPITALITY

_ WE ENCOURAGE ALL OUR GUESTS TO COLLABORATE WITH US THROUGH MESSAGES PLACED IN THE HOSPITALITY AREA



AREA CATERING

_ CATERING AREA

HA STOVIGLIE E MATERIALI ECO SOSTENIBILI, LA RACCOLTA DIFFERENZIATA È SEMPRE PIÙ POTENZIATA E SEGUITA ANCHE CON LA PARTNERSHIP CON RIDE GREEN DEL GIRO D'ITALIA. IT HAS ECO-SUSTAINABLE TABLEWARE AND MATERIALS; WASTE SEGREGATION IS INCREASINGLY ENHANCED AND MONITORED ALSO THROUGH THE PARTNERSHIP WITH RIDE GREEN OF THE GIRO D'ITALIA



MAGLIE IN TESSUTO RICICLATO

_ RECYCLED TEXTILE JERSEYS

LE MAGLIE LEADER DEL GIRO-E SONO REALIZZATE CON TESSUTO TECNICO E RICICLATO SITIP DELLA LINEA NATIVE SUSTAINABLE TEXTILES, PRODOTTA CON FILATI RICICLATI CERTIFICATI GRS E SOSTANZE CHIMICHE A BASSO IMPATTO AMBIENTALE CON UN MINOR CONSUMO DI RISORSE NATURALI, IN GRADO DI GARANTIRE IL RISPETTO DEI CRITERI AMBIENTALI E SOCIALI ESTESI A TUTTE LE FASI DELLA FILIERA PRODUTTIVA, INCLUSA LA RINTRACCIABILITÀ DELLE MATERIE PRIME.

IN PARTICOLARE I TESSUTI UTILIZZATI SONO IL NATIVE-GAME LIGHT, IL NATIVE-PIRATA E IL NATIVE-LEADER. THE GIRO-E LEADER JERSEYS ARE MADE FROM SITIP TECHNICAL AND RECYCLED FABRIC FROM THE NATIVE SUSTAINABLE TEXTILES LINE, PRODUCED WITH GRS-CERTIFIED RECYCLED YARNS AND CHEMICALS WITH LOW ENVIRONMENTAL IMPACT AND LOWER CONSUMPTION OF NATURAL RESOURCES, ENSURING COMPLIANCE WITH ENVIRONMENTAL AND SOCIAL CRITERIA EXTENDED TO ALL STAGES OF THE PRODUCTION CHAIN, INCLUDING THE TRACEABILITY OF RAW MATERIALS. IN PARTICULAR, THE FABRICS USED ARE NATIVE-GAME LIGHT, NATIVE-PIRATE AND NATIVE-LEADER.

ALLESTIMENTI CONTRO L'INQUINAMENTO

_ ANTI-POLLUTANT SET-UP

PARTE DEGLI ALLESTIMENTI SONO IN TESSUTO THEBREATH®, MATERIALE CHE ASSORBE GLI INQUINANTI E PURIFICA L'ARIA. PART OF THE SET-UP IS IN THEBREATH® FABRIC, A MATERIAL THAT ABSORBS POLLUTANTS AND PURIFIES THE AIR.

THEBREATH® È UN TESSUTO INNOVATIVO BREVETTATO DA ANEMOTECH S.R.L., PROGETTATO PER TRATTENERE E DISGREGARE LE PARTICELLE NOCIVE PRESENTI NELL'ARIA SFRUTTANDO IL MOVIMENTO NATURALE DELL'ARIA SENZA ALCUN UTILIZZO DI ENERGIA ELETTRICA. THEBREATH® IS AN INNOVATIVE FABRIC PATENTED BY ANEMOTECH S.R.L., DESIGNED TO TRAP AND BREAK UP HARMFUL PARTICLES IN THE AIR BY EXPLOITING THE NATURAL MOVEMENT OF AIR WITHOUT THE USE OF ELECTRICITY.



Il Grande ciclismo è Rai

Giro d'Italia 2023
dal 6 al 28 maggio
in diretta

Rai 2 Rai Sport Rai Play Rai Radio 1



GIRO-E PER LA SOSTENIBILITÀ
_ GIRO-E FOR SUSTAINABILITY

AUTO ELETTRICHE

_ ELECTRIC CARS

IL CONVOGLIO AUTO DEL GIRO-E ENEL X WAY SI ARRICCHISCE CON CINQUE TOYOTA BZ4X FULL ELECTRIC. INNOVATIVO, EFFICIENTE E CON UN DESIGN DINAMICO CHE SPOSTA ANCORA PIÙ AVANTI IL CONCETTO DI SUV, IL NUOVO TOYOTA BZ4X 100% ELETTRICO È PROTAGONISTA SU OGNI STRADA.

_ THE CAR CONVOY OF THE GIRO-E ENEL X WAY IS ENRICHED WITH FIVE FULL ELECTRIC TOYOTA BZ4X. INNOVATIVE, EFFICIENT, AND WITH A DYNAMIC DESIGN THAT MOVES THE SUV CONCEPT EVEN FURTHER, THE NEW TOYOTA BZ4X 100% ELECTRIC IS A STAR ON EVERY ROAD.

TOYOTA
OFFICIAL MOBILITY
PARTNER

GADGET SOSTENIBILI

_ SUSTAINABLE GADGETS

I GADGET DI GIRO-E ENEL X WAY SONO REALIZZATI CON MATERIALI NATURALI, RICICLATI O ECOSOSTENIBILI. COME LO YOYO IN LEGNO DI PINO E COTONE, LA SPILLA IN BAMBÙ, LA MATITA IN LEGNO E LA SHOPPER IN COTONE ORGANICO.

_ THE GIRO-E ENEL X WAY GADGETS ARE MADE WITH NATURAL, RECYCLED, OR SUSTAINABLE MATERIALS. SUCH AS THE PINE WOOD AND COTTON YOYO, THE BAMBOO BROOCH, THE WOODEN PENCIL AND THE ORGANIC COTTON SHOPPING BAG.



FOSSACESIA >

> ORTONA

28,3 km  100 m

> Livello di difficoltà_ difficulty level: **NEOFITA_**NEOPHYTE

STAGE

TAPPA

01

06.05.2023 Saturday

01

06.05.2023 Saturday

28,3 km  100 m

> Livello di difficoltà_ difficulty level:
NEOFITA_NEOPHYTE

FOSSACESIA > ORTONA



FOSSACESIA >

ABITANTI _ POPULATION

6310

NOME ANTICO _ ANCIENT NAME

Fossa Ceca

FONDAZIONE _ FOUNDATION

Epoca romana _ Roman Times

STORIA _ HISTORY

Abitata in epoca romana dai Frentani, nel medioevo Fossa Ceca fu feudo del monastero benedettino di San Giovanni in Venere seguendone le alterne vicende storiche. Bandiera Blu da 21 anni, Città Medaglia d'Argento al Merito Civile, Città dell'Olio e del Vino, Fossacesia vanta una vocazione turistica particolarmente spiccata.

Inhabited in Roman times by the Frentan people, in the Middle Ages Fossa Ceca was a fief of the Benedictine monastery of San Giovanni in Venere following the alternating historical events. Blue Flag for 21 years, City Silver Medal for Civil Merit, City of Oil and Wine, Fossacesia boasts a particularly marked tourist vocation.

LUOGHI DI INTERESSE _ MAIN POINTS OF INTEREST AND LANDMARKS

Sul promontorio di Venere sorge l'Abbazia di San Giovanni in Venere, nata sulle vestigia dell'antico tempio romano di Venere Conciliatrice, il cui impianto attuale è di epoca benedettina. Oltre all'Abbazia Fossacesia accoglie la chiesa di San Silvestro dell'XI secolo, il Palazzo Contini, del '700 e Palazzo Mayer del 1835, che oggi ospita il Museo della Guerra e delle Arti Contadine, il Palazzo dei Priorii, dell'800, la chiesa del Rosario del 1876, l'antico municipio, la Chiesa parrocchiale di San Donato, il cui campanile è del 1200 e la Fontana delle cinque cannelle della fine del 1800.

On the promontory of Venus stands the Abbey of San Giovanni in Venere, born on the ruins of the ancient Roman temple of Venus Conciliatrice, whose current layout is from the Benedictine era. In addition to the Fossacesia Abbey, it hosts the church of San Silvestro of the eleventh century, the Palazzo Contini, of the eighteenth century and Palazzo Mayer of 1835, which now houses the Museum of War and Peasant Arts, the Palazzo dei

Priorii, of the nineteenth century, the church of the Rosary of 1876, the old town hall, the Parish Church of San Donato, whose bell tower dates back to 1200 and the Fountain of the Five Spouts from the late 1800's.

ATTIVITÀ SU MOBILITÀ ECO
SOSTENIBILI _ ECOMOBILITY ACTIVITIES

La presenza della Via Verde della Costa dei trabocchi a lambire il Lungomare di Fossacesia Marina ha favorito lo sviluppo di una serie di attività sulla mobilità ecosostenibile, quali il bikesharing, attività di micromobilità, punti di ricarica per le auto elettriche.

The presence of the Green Way on the Trabocchi Coast that runs along the seafont of Fossacesia Marina has encouraged the development of a series of activities on eco-sustainable mobility, such as bike sharing, micro mobility activities, charging points for electric cars.

IN TAVOLA _ LOCAL CUISINE

Fossacesia è in tavola con: olio extravergine d'oliva agrumato, pietanze di pesce, in particolare pesce azzurro da gustare sui trabocchi, pizze foje, pallotte cace e ove, pizza con peperoni e sardelle, crispelle, le sise di Venere, i "celli pieni", i bocconotti.

Fossacesia is on the table with extra virgin olive oil, citrus, fish dishes, especially oily fish to be tasted on trabocchi, pizzas and foje, pallotte cace e ove, pizza with peppers and sardines, crispelle, sise di Venere, "celli pieno", bocconotti.

VINI _ LOCAL WINES

Fra i vini di pregiata produzione si annoverano il Montepulciano d'Abruzzo DOC e altri ottimi vini da vitigno Pecorino, Passerina, Cococciola.

Among the wines of fine production there are Montepulciano d'Abruzzo DOC and other excellent wines from Pecorino, Passerina and Cococciola grapes.




Abbazia di San Giovanni in Venere

PLANIMETRIA FOSSACESIA

_ PLANIMETRY OF FOSSACESIA



-  **PARTENZA_START**
via Marina
H.11.45
-  **ACCREDITI_ACCREDITATION**
via Vittorio Bachelet
H.08.20
-  **GREEN FUN VILLAGE**
viale dei Pioppi
H.08.45
-  **PODIO FIRMA_SIGNATURE PODIUM**
piazza Fantini
-  **TEAMS PADDOCK**
via Vittorio Bachelet
H.08.00
-  **PPO**
via SP per il Sangro
-  **HOSPITALITY_HOSPITALITY**
piazza Fantini
-  **PARCHEGGIO OSPITI_GUEST PARKING**
via XXV Aprile



Litorale - Trabucco



> ORTONA

PANORAMICA_OVERVIEW

UNA CITTÀ DA SCOPRIRE

Una terra bagnata dal mare e difesa dai monti dell'Appennino. Ortona è la via d'ingresso di questa parte dell'Abruzzo, abitata sin dall'età del bronzo (1400 anni a.C.) come villaggio marinaro e poi sviluppatasi, al riparo del suo promontorio che si affaccia sull'Adriatico, in un porto commerciale e turistico.

La città conta oggi 24 mila abitanti distribuiti in un territorio collinare di oltre 70 kmq - protetto ad ovest dai 2793 metri di altezza della vicina Majella - che si estende da sud verso nord lungo una costa di circa 20 km.

Medaglia d'Oro al valor civile, la città è rinata dopo aver visto il suo patrimonio edilizio distrutto per circa l'80% dai combattimenti della seconda guerra mondiale, conservando con affetto le importanti tracce del suo impianto urbanistico originario.

LA COSTA E I LIDI

La costa, estesa per circa venti chilometri, è costituita da un primo tratto a nord, località Foro e Lido Riccio, da una spiaggia ampia e sabbiosa con stabilimenti balneari e strutture ricettive e con ampi spazi di spiaggia a fruizione libera. Di interesse naturalistico per la flora e la fauna è la spiaggia delle dune compresa tra la stazione di Tollo e la foce del fiume Arielli.

Dopo la costa sabbiosa si susseguono insenature e golfi incontaminati ricchi di flora mediterranea come le cale dei Ripari di Giobbe, Punta Ferruccio, Punta Lunga e più a sud l'Acquabella. Una costa variegata, parte del della Costa Teatina che si estende da Ortona a San Salvo, caratterizzata dalla presenza dei trabocchi, antiche strutture da pesca.

A ridosso dell'area portuale e dell'area diportistica c'è il Lido Saraceni, insenatura sabbiosa con stabilimenti balneari e spiaggia libera sotto il promontorio verde del colle di San Donato.

A CITY TO DISCOVER

A land washed by the sea and defended by the Appennine Mountains, Ortona is the gateway to this part of Abruzzo, inhabited since the Bronze Age (1400 BC) as a seafaring and later developed, by the shelter of its promontory overlooking the Adriatic Sea, into a commercial and tourist harbour.

The city now has 24 thousand people living in a hilly area of over 70 sq km - protected to the west by the nearby Mount Majella, 2,793 m in height - extending from south to north along a coastline

of about 20 km.

The city was reborn after the tragic destruction of 80% of its buildings from World War II, preserving with affection the important traces of its urban planning and was awarded the Gold Medal of the Presidency of the Italian Republic for the acknowledgement of the civilian contribution of all the victims who sacrificed their lives in honour of their town.

THE COAST AND THE BEACHES OF ORTONA

The coast extends for about 20 km and consists of an initial northern section, location Foro and Lido Riccio, with a wide and sandy beach, free bathing areas and resorts. Of naturalistic interest for its flora and fauna is the beach of dunes that lies between the station of Tollo and the mouth of the Arielli River.

Beyond the sandy lido, there is a succession of coves and pristine gulfs, rich in Mediterranean flora, such as the Ripari di Giobbe, Punto Ferruccio, Punta Lunga and further south Acquabella.

A varied coast, part of the Teatine Coast that extends from Ortona to San Salvo, characterised by the presence of the Trabocchi, ancient fishing structures.

Behind the harbour and the area of pleasure-boating, there is the Lido Saraceni, a sandy bay with beach resorts and free areas below the green promontory of the hill of San Donato.



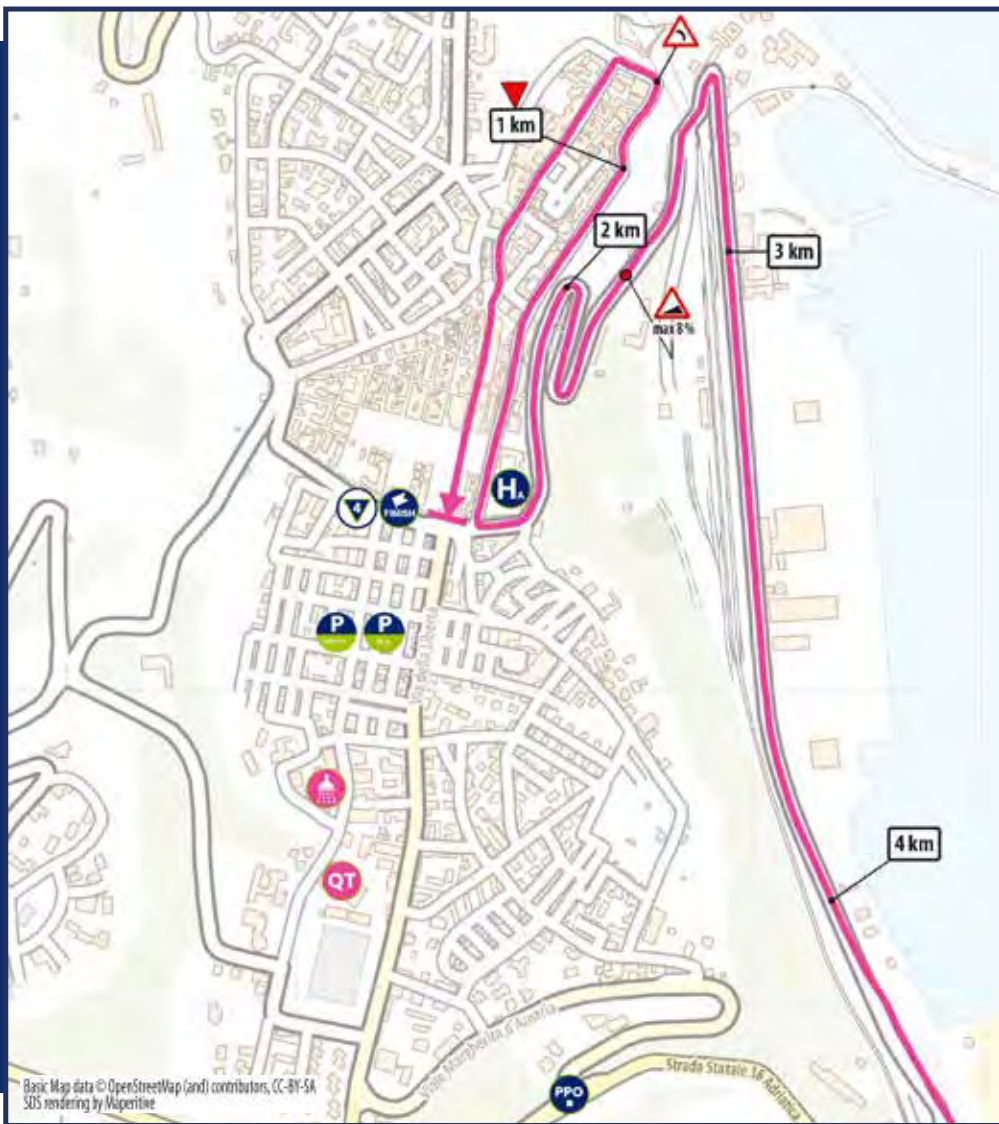
Campagna e monte Maiella



Trabocco Mucchiola

PLANIMETRIA ORTONA

_ PLANIMETRY OF ORTONA



- ARRIVO _FINISH LINE**
porta Caldari
- HOSPITALITY _SIGNATURE PODIUM**
Belvedere F.P Tosti ANG Piazza Teatro- Largo Ripetta
- QUARTIER TAPPA**
_RACE HEADQUARTERS:
via Papa Giovanni XXIII, Ortona
- TEAMS PADDOCK**
via Eritrea
- via G. Primavera
- PARCHEGGIO BUS _BUS PARKING**
Via Martiri Ortonesi
- PPO**
via Margherita d'Austria
- DOCCE _SHOWERS**
piazza S. Giuseppe

06.05.2023 Saturday

28,3 km 100 m

> **Livello di difficoltà** _difficulty level:
NEOFITA _NEOPHYTE

FOSSACESIA > ORTONA

ALTIMUDINE _ALTITUDE	DISTANZE _DISTANCES						ORA DI PASSAGGIO _TIME OF PASSAGE MEDIA KM/H _AVERAGE SPEED				PRIMO CORRIDORE _FIRST RIDER
	PARZIALI _PARTIAL	PERCORSE _COVERED	DA PERCORRERE _TO BE COVERED	30	28	26	50				
PROVINCIA DI CHIETI											
148	FOSSACESIA	↑	PARTENZA	0,0	0,0	28,3	11.45	11.45	11.45	I	
16	INS. SS.16	↗	SS.16	3,7	3,7	24,6	11.53	11.53	11.54	I	
3	USCITA PER LUNGOMARE	↑		3,1	6,8	21,5	11.58	11.59	12.00	I	
2	INS. LUNGOMARE	↖		0,7	7,5	20,8	12.00	12.01	12.02	I	
2	INSERIMENTO GIRO D'ITALIA	↑		1,5	9,0	19,3	12.04	12.04	12.04	13:50	
2	PARTENZA ULTIMA SQUADRA	↑		0,0	9,0	19,3	12.20	12.20	12.20	13:50	
8	INGR. CICLOVIA COSTA DEI TRABOCCHI	↗	CICLOVIA COSTA DEI TRABOCCHI	1,2	10,2	18,1	12.22	12.23	12.22	13:51	
Prova cronometrata: km 10.4 > 14.9; L=4.5 km											
10	ROCCA S. GIOVANNI - PUNTA CAVALLUCCIO	↑	CICLOVIA COSTA DEI TRABOCCHI	2,2	12,4	15,9	12.27	12.28	12.28	13:54	
8	VALLEVO	↑	CICLOVIA COSTA DEI TRABOCCHI	2,8	15,2	13,1	12.32	12.34	12.34	13:57	
Prova speciale: km 15.7 > 20.1; L=4.4 km											
10	GALLERIA	↑	93M	0,9	16,1	12,2	12.34	12.36	12.36	13:58	
10	GALLERIA	↑	184M	0,6	16,7	11,6	12.35	12.37	12.37	13:59	
14	GALLERIA	↑	215M	0,5	17,2	11,1	12.36	12.38	12.39	13:59	
8	MARINA DI SAN VITO	↑	CICLOVIA COSTA DEI TRABOCCHI	1,4	18,6	9,7	12.39	12.41	12.41	14:00	
Prova di regolarità: km 20.7 > 24.1; L=3.3 km											
14	GALLERIA	↑	520M	3,6	22,2	6,1	12.46	12.49	12.50	14:05	
12	GALLERIA PARAMASSI	↑	110M	0,8	23,0	5,3	12.48	12.50	12.52	14:06	
13	GALLERIA PARAMASSI	↑	104M	0,3	23,3	5,0	12.48	12.51	12.53	14:06	
4	USCITA CICLOVIA COSTA DEI TRABOCCHI	↑	V.CERVANA	0,6	23,9	4,4	12.49	12.52	12.54	14:07	
6	PORTO DI ORTONA	↖	V.MARINA	1,6	25,5	2,8	12.53	12.56	12.58	14:08	
68	CORSO GARIBALDI	↗	L.GO CASTELLO -C.SO MATTEOTTI	1,2	26,7	1,6	12.56	12.59	13.01	14:11	
69	ORTONA	↑	PORTA CALDARI	1,6	28,3	0,0	12.59	13.03	13.05	14:13	

GRAN PREMIO DELLA MONTAGNA: KM 28.3 - ORTONA - M 69 (4° CAT. - FINISH/ARRIVO)

GALLERIA/TUNNEL: KM 16.1 - 16.7 - 17.2 - 22.2 - 23 - 23.3

CHIETI >

> SAN SALVO

● 79,2 km ▲ 500 m

> Livello di difficoltà_ difficulty level: **PRINCIPIANTE_BEGINNER**

STAGE

TAPPA 02

07.05.2023 Sunday

02

07.05.2023 Sunday

● 79,2 km ▲ 500 m

> Livello di difficoltà_ difficulty level:
PRINCIPIANTE_BEGINNER

CHIETI > SAN SALVO



CHIETI >

ABITANTI _POPULATION

48.465

NOME ANTICO _ANCIENT NAME

Teate Marrucinorum

FONDAZIONE _FOUNDATION

Secondo una leggenda di origine seicentesca, la città sarebbe stata fondata nel 1181 a.C. dall'eroe Achille, che la chiamò Teate in onore della madre Teti. L'eroe omerico è rappresentato anche sullo stemma della città.

According to a seventeenth-century legend, the city was founded in 1181 BC. by the hero Achilles, who named it Teate in honor of his mother Thetis. The Homeric hero is also represented on the city's coat of arms.

STORIA _HISTORY

Secondo la leggenda riportata dallo storico Girolamo Nicolino, Chieti sarebbe fra le più antiche città d'Italia e d'Abruzzo. L'origine mitologica della città è riportata anche su una lapide presso il Municipio. Come dimostrano alcuni reperti conservati nel Museo Universitario di Scienze Biomediche, il territorio teatino fu abitato sin dall'epoca preistorica.

According to the legend reported by the historian Girolamo Nicolino, Chieti would be among the oldest cities in Italy and Abruzzo. The mythological origin of the city is also reported on a plaque near the Town Hall. How to show some artifacts preserved in the University Museum of Biomedical Sciences, the Theatine territory was inhabited since prehistoric times.

places of interest _Main points of interest and landmarks

LUOGHI DI INTERESSE _MAIN POINTS OF INTEREST AND LANDMARKS

Cattedrale di San Giustino, Chiesa di San Domenico degli scolopi, Chiesa di Sant'Agostino, Palazzo della Banca d'Italia, Palazzo Majo (o de' Mayo), Palazzo del Convitto "Giovann Battista Vico", Villa Frigerj; Fontana luminosa; Anfiteatro romano della Civitella; Torre del Duomo, Anfiteatro romano della Civitella.

Chieti vanta, oltre ai numerosi resti dell'antica civiltà romana, un'intera città sotterranea situata proprio sotto l'attuale centro storico. Con lo scopo di soddisfare le esigenze della popolazione nell'antica Teate venne realizzato un complesso sistema di cisterne collegate mediante cunicoli provvisti di fori di aerazione, che è ancora in parte integro, tanto che alcuni ambienti ipogei furono utilizzati come rifugio antiaereo durante la seconda guerra mondiale.

Chieti boasts, in addition to the numerous remains of ancient Roman civilization, an entire underground city located just below the current historic centre. With the aim of satisfying the needs of the population in ancient Teate, a complex system of cisterns connected by tunnels provided with ventilation holes was built, which is still partly intact, so much so that some underground rooms were used as an air-raid shelter during the second World War.

IN TAVOLA _LOCAL CUISINE

Sono specialità culinarie teatine le sagne a pezze, i tajarill fasciule e cotiche, la 'ngrecciata e le pallotte cace e ove. Tra le specialità tradizionali della cucina italiana troviamo gli strozzapreti, i tagliolini, le fratta-



Cattedrale S. Giustino

glie di maiale 'ndocca a 'ndocca, la carne di pecora, le trippe alla teramana e alla pennese, il cinghiale, il brodetto adriatico di pesce (scorfani, gamberi, polpi e rane pescatrici). Tra i dolci è tipica la cicerchiata teatina per il periodo natalizio.

The sagne a pezze, the tajarill fasciule and pork rinds, the 'ngrecciata and the pallotte cace e ove are culinary specialties from Theatine region. Among the traditional specialties of Italian cuisine we find strozzapreti, tagliolini, 'ndocca a 'ndocca pork offal, mutton, Teramo and Pennese tripe, wild boar, Adriatic fish stew (scorpion fish, prawns, octopuses and monkfish). Among the desserts, the cicerchiata teatina is typical for the Christmas period.

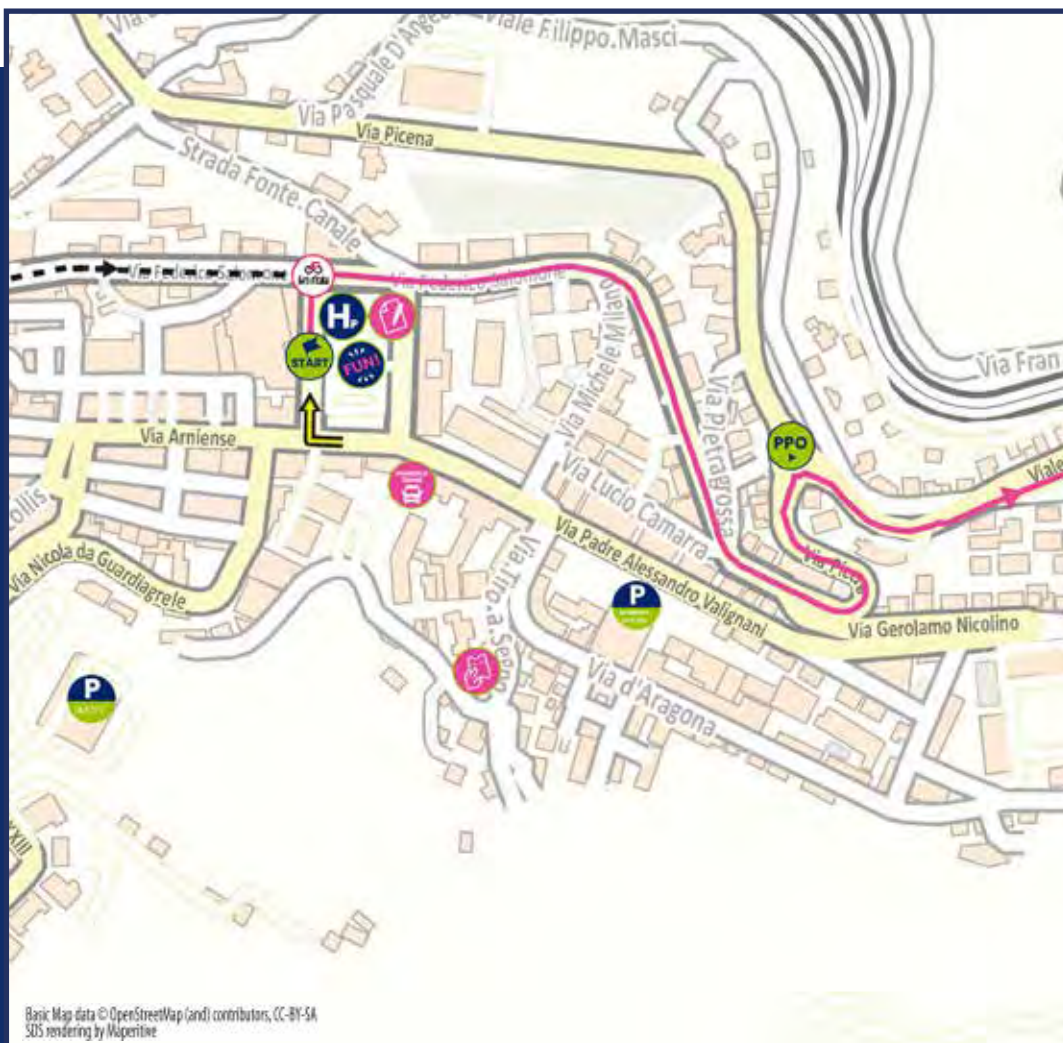
VINI _LOCAL WINES

Abruzzo DOC; Cerasuolo d'Abruzzo DOC; Colli del Sangro IGT; Colline Frentane IGT; Colline Teatine IGT; del Vastese o Histonium IGT; Montepulciano d'Abruzzo DOC; Montepulciano d'Abruzzo DOC sottozona Teate; Ortona DOC; Terre di Chieti IGT; Terre Tollesi o Tullum DOC; Trebbiano d'Abruzzo DOC; Villamagna DOC



PLANIMETRIA CHIETI

_ PLANIMETRY OF CHIETI



PARTENZA_START
piazza Garibaldi
H.12.40



PODIO FIRMA_SIGNATURE PODIUM
piazza Garibaldi



HOSPITALITY_HOSPITALITY
via Salomone



ACCREDITI_ACCREDITATION
via Alessandro Valignani
H.09.05



TEAMS PADDOCK
via Alessandro Valignani
H.08.45



PARCHEGGIO OSPITI_GUEST PARKING
parccheggio via papa giovanni XIII



GREEN FUN VILLAGE
piazza Garibaldi
H.09.30



PPO
via Picena



Cattedrale S. Giustino



▶ SAN SALVO

PANORAMICA _OVERVIEW

Per la sua naturale disposizione, la città di San Salvo fu per secoli il porta sud-orientale dell'Abruzzo. È una città di 19.963 abitanti situata a 100 m. sul livello del mare e a 4 km dall'Adriatico, sulle cui sponde si trova una spiaggia finissima sabbiosa. San Salvo incarna diverse vocazioni. È una città del mare e delle vacanze estive all'insegna della Bandiera Blu.

È una città fluviale con il fiume Trigno e i suoi tesori botanici e naturali. È una città agricola, circondata da ulivi e ricoperta da coltivazioni specializzate. È una città di viaggio, con percorsi antichi e moderni: dal tratturo alla ciclabile, dall'autostrada al fondovalle, dalla ferrovia veloce alla gloriosa statale.

Un po' a sorpresa, è anche città di storia. La vicenda storica di San Salvo è, infatti, plurimillennaria, strettamente legata alla posizione geografica. Dopo la Preistoria, il suo territorio ha conosciuto la civiltà appenninica, intessuto rapporti con il mondo miceneo e greco (II/I millennio sec. a.C.) e ha visto affermarsi la civiltà italica (VI-III sec. a. C.). Con la romanizzazione della Frentania (III-I sec. a.C.), sull'attuale sito urbano, fu edificata una città dotata di ricche domus, di un acquedotto ipogeo e di terme, con un porto alla foce del Trigno attivo negli scambi (I sec a.C.-III sec. d.C.) con tutto il Mediterraneo.

L'alto Medioevo si è caratterizzato per l'insediamento di due monasteri benedettini: Sant'Angelo in Salavento e Santo Salvo (eponimo del paese); il basso Medioevo per quello dell'abbazia cistercense di San Vito del Trigno (XIII sec.), nella omonima pianura fluviale.

L'Ottocento e il primo Novecento hanno prodotto una lenta ma costante ripresa economica (basata su agricoltura e artigianato) e demografica che ha trovato il suo coronamento nella fase di intenso sviluppo del quarantennio 1961-2000.

Terminate le grandi lotte contadine (1950), gli insediamenti industriali della S.I.V. (1963, poi Pilkington) e Magneti Marelli (1973, poi Denso) insieme allo sviluppo dell'indotto industriale, del commercio, del turismo e dei servizi, hanno consentito un nuovo, intenso processo di urbanizzazione permettendo a San Salvo di diventare la cittadina a più veloce crescita demografica dell'Abruzzo.

La città di San Salvo si distingue da sempre per l'operosità e il dinamismo dei suoi abitanti. Nell'ultimo decennio, gli scavi e le scoperte archeologiche hanno dato nuovo vigore a questo

slancio attraverso la scoperta di un'identità storica prima sconosciuta. Tutto ciò ha impreziosito un'offerta turistica già ricca ed articolata, fatta di natura, storia, archeologia, enogastronomia, mare, svago e diporto nautico.

Due to its natural disposition, the city of San Salvo was for centuries the south-eastern gate of Abruzzo. It is a city of 19,963 inhabitants located at 100 m. above sea level and 4 km from the Adriatic, on whose shores there is a very fine Sandy beach. San Salvo embodies different vocations. It is a city of the sea and summer holidays under its Blue Flag banner.

It is a riverside city with the Trigno river and its botanical and natural treasures. It is an agricultural city surrounded by olive trees and covered with crops. It is a city of travel, with ancient and modern routes: from the tratturo to the cycle path, from the motorway to the valley, from the fast railway to glorious national road.

Surprisingly, it is also a city of history. The historical story of San Salvo is, in fact, millenary, closely linked to the geographical position. After prehistory, its territory has known the Apennine civilization, woven relationships with Mycenaean and Greek world (II/I millennium BC) and saw the affirmation of Italic civilization (6th-3rd century BC). With the romanization of Frentania (3rd-1st century BC), a city with rich domus was built on the current urban site, underground aqueduct and thermal baths, with a port at the mouth of the Trigno active in the trade (1st century BC-3rd century AD) with the whole Mediterranean.

The early Middle Ages was characterized by the establishment of two Benedictine monasteries: Sant'Angelo in Salavento and Santo Salvo (eponym of the town); the Late Middle Ages for that of the Cistercian abbey of San Vito del Trigno (13th century), in the homonymous river plain.

The 19th and early 20th centuries produced a slow but steady economic recovery (based on agriculture and handicrafts) and demographic which found the its climax in the phase of intense development of the forty years 1961-2000.

After the great peasant struggles (1950), the industrial settlements of the S.I.V. (1963, then Pilkington) and Magneti Marelli (1973, then Denso) together with the development related industries, commerce, tourism and services allowed a new, intense urbanization process allowing San Salvo to become the fastest growing city in population in Abruzzo. The city of San Salvo has always

stood out for the industriousness and dynamism of its people. In the last decade excavations and archaeological discoveries have given new vigor to this impetus through the discovery of a previous historical identity unknown. All this has enriched an already rich and articulated tourist offer, made of nature, history, archeology, food and wine, sea, leisure and nautical pleasure.

GASTRONOMIA _FOOD

Il territorio di San Salvo è ricco di prodotti genuini, che sono l'esito della millenaria eredità di sapienza contadina e pastorale, arricchita nel medioevo dalla grande tradizione agricola cistercense, qui portata dai monaci dell'abbazia dei Santi Vito e Salvo. Tra i tanti prodotti locali spicca l'olivo, che viene raccolto leggermente in anticipo rispetto alla piena maturazione per essere lavorato in giornata, in modo da conferire all'olio un profumo fruttato, bassa acidità e limpidezza.

Nell'ambito della ricca e variegata produzione ortofrutticola riveste particolare importanza quella delle pesche, esportate in tutta Europa. Il vino vanta pregevoli produzioni IGP, quali lo Chardonnay della Provincia di Chieti, il Pecorino d'Abruzzo, il Sangiovese ed il Trebbiano d'Abruzzo, e DOC, quali il Cerasuolo ed il Montepulciano d'Abruzzo. San Salvo vanta una tradizione gastronomica di altissimo livello nella grande varietà di tipi di pasta fatta a mano, dolci ed insaccati: salsicce, salami, soppressate, capicolli e ventricine sono spesso fatti in casa, ma negli ultimi decenni si producono con successo anche a livello industriale.

San Salvo's territory is rich in genuine products, that are the result of a millennium old heritage of rural and country knowledge, enriched during the Middle Ages by thwith a huge varie great rural Cistercian tradition brought in this area by the monks of the SS Vito's and Salvo's Abbey. Among the many local products the olive stands out; its fruits are picked up before the full ripeness and processed in the same day, so that it gives the olive oil a fruity aroma, limpidness and a low rate of acidity.

The peach cultivation has a great importance in San Salvo and this fruit is exported in all Europe. The wine production has its excellences in some IGP wines such as the "Chardonnay della Provincia di Chieti", the "Pecorino d'Abruzzo", the "Sangiovese" and the "Trebbiano d'Abruzzo"; some DOC red wines such as the "Cerasuolo" and the "Montepulciano d'Abruzzo".

San Salvo boasts a high level food tradition with a huge variety of home made pasta, sweets, and sausage products like sausages, pepperoni, "soppressate", "capicolli" and "ventricine": these products are often home made, but in the last years their manufacturing production has a great success.



PLANIMETRIA SAN SALVO

_ PLANIMETRY OF SAN SALVO



ARRIVO_FINISH LINE
S. Salvo Marina

TEAMS PADDOCK
via Magellano

DOCCE_SHOWERS:
via Magellano

HOSPITALITY_SIGNATURE PODIUM
via C. Colombo

PARCHEGGIO BUS_BUS PARKING
via Magellano

QUARTIER TAPPA
_RACE HEADQUARTERS
via Ferdinando Magellano, 260 G,
San Salvo

PPO
ss650

02

07.05.2023 Sunday

79,2 km 500 m

> **Livello di difficoltà**_difficulty level:
PRINCIPIANTE_BEGINNER

CHIETI > SAN SALVO

ALTITUDINE _ALTITUDE	DISTANZE_DISTANCES			ORA DI PASSAGGIO _TIME OF PASSAGE MEDIA KM/H_AVERAGE SPEED			GIRO D' ITALIA				
	PARZIALI _PARTIAL	PERCORSE _COVERED	DA PERCORRERE _TO BE COVERED	30	28	26					
PROVINCIA DI CHIETI											
	305	CHIETI	↑	START VILLAGE							
	305	CHIETI	↑	PARTENZA	0,0	0,0	79,2	12.40	12.40	12.40	15.13
	101	SVINC. PER RIPA TEATINA	↑	SP.16	5,6	5,6	73,6	12.50	12.51	12.52	15.21
	210	RIPA TEATINA	↑	V.MARCONI-SP.16	1,8	7,4	71,8	12.55	12.56	12.57	15.25
	51	QUATTRO STRADE	↖	SS-263	4,9	12,3	66,9	13.04	13.06	13.08	15.31
	3	FRANCAVILLA AL MARE	↖	SS.16	6,2	18,5	60,7	13.15	13.18	13.21	15.38
	Prova cronometrata: km 21.3 > 25.0; L=3.7										
	65	GALLERIA	↑	330M - SS.16	9,9	28,4	50,8	13.37	13.41	13.45	15.52
	39	ORTONA	↑	SS.16	0,5	28,9	50,3	13.37	13.42	13.46	15.53
	Prova speciale: km 43.0 > 46.8; L=3.9										
	12	MARINA DI SAN VITO	↑	SS.16	6,5	35,4	43,8	13.49	13.54	14.00	16.00
	14	FOSSACESIA MARINA	↑	SS.16	8,9	44,3	34,9	14.08	14.15	14.22	16.13
	Prova di regolarità: km 55.0 > 59.8; L=4.8										
	21	SVINC. CASALBORDINO A14	↖	SS.16	16,0	60,3	18,9	14.42	14.51	15.02	16.35
	34	BV. DI VASTO	↑	SS.16	6,0	66,3	12,9	14.55	15.05	15.16	16.43
	13	VASTO MARINA	↑	SS.16	7,5	73,8	5,4	15.08	15.19	15.32	16.51
	2	SAN SALVO	↑	S.SALVO MARINA	5,4	79,2	0,0	15.18	15.30	15.43	16.58

GRAN PREMIO DELLA MONTAGNA: KM 7.4 - RIPA TEATINA - M 210 (4° CAT.)

GALLERIA/TUNNEL: KM 28.4

CERIGNOLA >

> MELFI

98 km  1100 m

> Livello di difficoltà_ difficulty level: **INTERMEDIO**_INTERMEDIATE


STAGE

TAPPA

03

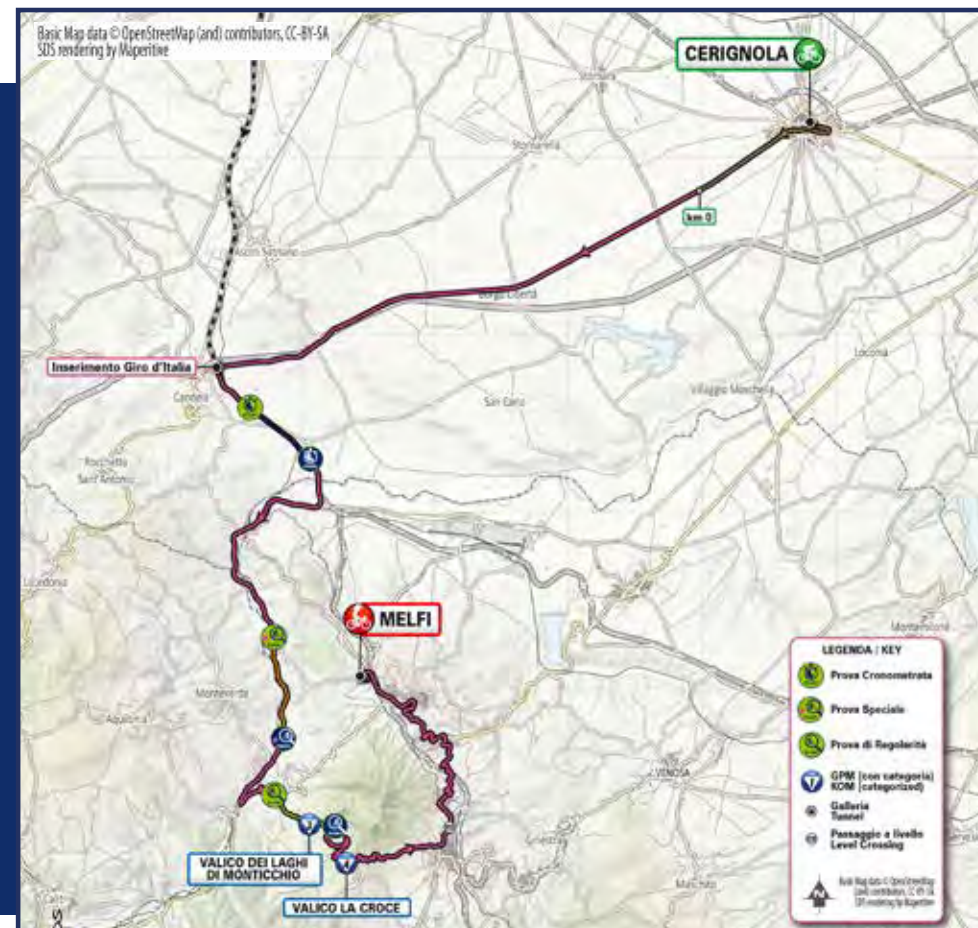
08.05.2023 Monday

03 08.05.2023 Monday

98 km  1100 m

> Livello di difficoltà_ difficulty level:
INTERMEDIO_INTERMEDIATE

CERIGNOLA > MELFI



CERIGNOLA >

ABITANTI _ POPULATION

57.000

NOME ANTICO _ ANCIENT NAME

Cydiniola

FONDAZIONE _ FOUNDATION

X secolo circa _ About 10th century

STORIA _ HISTORY

Due itinerari dell'antichità identificano il territorio di Cerignola fra le attuali Ortona e Canosa, ma il primo documento è del 1225. Feudo dei Caracciolo, Pignatelli, Egmont, fu teatro della battaglia del 28 aprile 1503 fra Francesi e Spagnoli. Ha dato i natali a Giuseppe Pavoncelli, Giuseppe Di Vittorio, Nicola Zingarelli (padre del Vocabolario della Lingua italiana), Pasquale Bona. Cittadino onorario di Cerignola fu Pietro Mascagni che qui compose la celeberrima "Cavalleria rusticana"

Two ancient itineraries identify the territory of Cerignola between the current Ortona and Canosa; but the first document is from 1225. A fief of the Caracciolo, Pignatelli, Egmont families, it was the scene of the battle of 28 April 1503 between the French and the Spanish. It was the birthplace of Joseph Pavoncelli, Giuseppe Di Vittorio, Nicola Zingarelli.

LUOGHI DI INTERESSE _ MAIN POINTS OF INTEREST AND LANDMARKS

Piano delle fosse granarie; borgo medievale con la Chiesa Madre; Palazzo Reitani; Palazzo Coccia; Duomo Tonti; Teatro Mercadante; Chiesa di S. Maria delle Grazie; Santuario di Ripalta (a 10 km); Torre Alemanna (a 17 km); Lago Capacciotti (17 km);

Cerignola è inserita, inoltre, nel percorso della Via Appia e della Via Francigena.

Plan of the grain pits; medieval village with the Mother Church; Reitani Palace; Coccia Palace; Tonti Cathedral; Mercadante Theater; Church of S. Maria delle Grazie; Sanctuary of Ripalta (10 km away); Torre Alemanna (at 17 km), Lago Capacciotti (17 km).

Cerignola is also included in the route of the Via Appia and the Via Francigena.

ATTIVITÀ SU MOBILITÀ ECO
SOSTENIBILI _ ECOMOBILITY ACTIVITIES

Il lago Capacciotti, offre un percorso di tipo sportivo-naturalistico al fine di suscitare l'interesse per lo sport e la cultura ecosostenibile. Mountainbike, Yoga, Trekking, corsa, passeggiate ecologiche e botaniche, camminate.

Cerignola è tappa della "Ciclovia dell'Ofanto" con quattro itinerari: "Dai monti dauni al profondo tavoliere", "nel mosaico della Valle dell'Ofanto", "Via della Ripa alta" e "La Via dei Normanni. Da Melfi a Torre Alemanna".

Lake Capacciotti offers a sporting-naturalistic route in order to arouse interest in eco-sustainable sport and culture. Mountain biking, Yoga, Trekking, running, ecological and botanical walks, walks.

Cerignola is a stop on the "Ciclovia dell'Ofanto" with four itineraries: "From the Daunian mountains to the deep tableland", "in the mosaic of the Ofanto valley", "Via della Ripa alta" and "The Norman route. From Melfi to Torre Alemanna".

IN TAVOLA _ LOCAL CUISINE

Cavatelli e rucola; cicatelli di grano arso; orecchiette e cime di rapa; torchi al ragù; cardoncelle e agnello; torcinelli; lambascioni fritti; peperoni ripieni; cucoli fritti; scaldatelli; olive "Bella di Cerignola"; carciofini sott'olio; pizza a sette sfoglie; cartellate con miele o vincotto; raffaiuoli; mostarda d'uva;

Cavatelli and rocket; burnt wheat cicatelli; orecchiette and turnip greens; presses with meat sauce; cardoncelle and lamb; twists; fried lambs; stuffed peppers; fried cuckoos; warmers; "Bella di Cerignola" olives; artichokes in oil; seven-layer pizza; Cartellate with honey or vincotto; raffaiuoli; grape mustard;

VINI _ LOCAL WINES

Cerignola, a fine XX secolo, è stata fra i maggiori esportatori in Europa di vino per il tramite delle famiglie Pavoncelli e La Rochefoucauld (presso l'attuale Torre Quarto); Rosso di Cerignola DOC; Nero di Troia; Negramaro; Mistella

Cerignola, at the end of the 20th century, was among the major exporters of wine in Europe through the Pavoncelli and La Rochefoucauld families (at the current Torre Quarto); Red of Cerignola DOC; Nero of Troy; Negramaro; Mistella



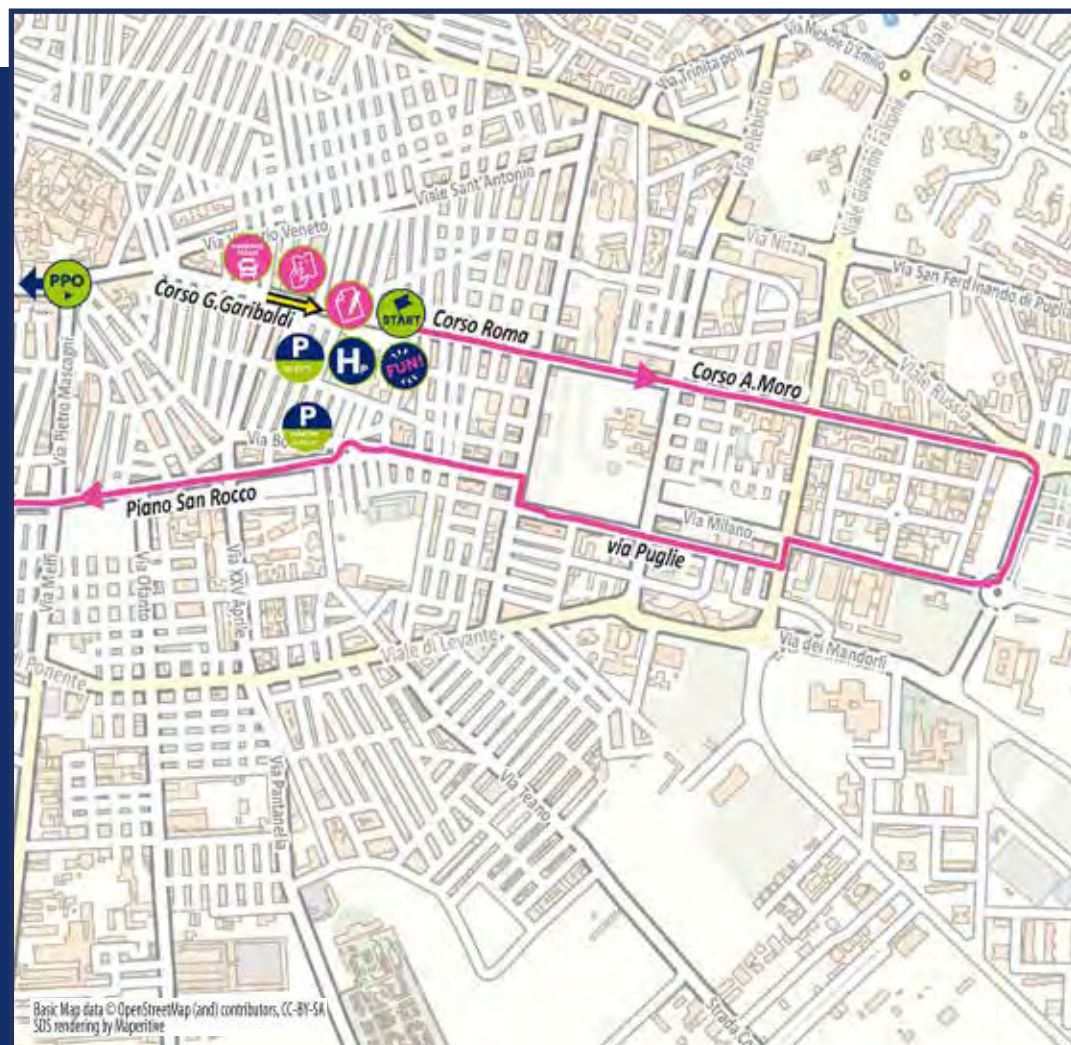
Duomo Tonti



Teatro Mercadante

PLANIMETRIA CERIGNOLA

_ PLANIMETRY OF CERIGNOLA



PARTENZA_START
via Roma
H.11.25

PODIO FIRMA_SIGNATURE PODIUM
piazza Duomo

HOSPITALITY_HOSPITALITY
piazza Duomo

ACCREDITI_ACCREDITATION
corso Giuseppe Garibaldi
H.07.50

TEAMS PADDOCK
corso Giuseppe Garibaldi
H.07.30

PARCHEGGIO OSPITI_GUEST PARKING
PARK VICO I FORNACI SGARRO

GREEN FUN VILLAGE
piazza Duomo
H.08.30

PPO
via Napoli



Torre Alemanna



Chiesa Madre



> MELFI

PANORAMICA _OVERVIEW

Melfi non è città dalla storia semplice, tutt'altro, ma è, soprattutto, una città con una bella storia. Per dimensioni e popolazione Melfi è il terzo comune della Basilicata.

Si sviluppa ad una altitudine di 562 m.s.l.m., alle pendici del Monte Vulture (1327 m.s.l.m.).

Il suo esteso centro storico e la cinta muraria si sono sviluppati intorno al Castello Normanno Svevo edificato dai normanni, ricostruito da Federico II, dotato di nuove torri da Carlo I d'Angiò ed infine rimaneggiato dai Caracciolo e dai Doria.

Nel castello ha sede il Museo Nazionale Archeologico del Melfese "Massimo Pallottino" tra i più importanti e visitati del meridione.

Melfi è ricca di monumenti storici e di luoghi naturalistici che si possono apprezzare e vivere nella loro interezza e bellezza tra i quali spiccano:

Il DUOMO, il CAMPANILE di RUGGIERO II e l'EPISCOPIO costituiscono un simbolo riconosciuto della città ed una forte attrazione turistica.

LA PORTA VENOSINA è una delle sei porte un tempo aperte nella cinta muraria di Melfi, così detta perché da essa partiva un'arteria che conduceva attraverso la via Appia a Venosa. Era da qui che Federico II faceva il suo ingresso in città.

I LAGHI di MONTICCHIO due splendidi specchi d'acqua avvolti dai boschi della parte estrema del Monte Vulture.

Questo affascinante coacervo di monumenti e di bellezze fa da contraltare ad un'area industriale periferica di notevoli dimensioni nella quale hanno sede importanti aziende di livello mondiale tra cui Stellantis (ex Fiat) e Barilla etc.

Melfi is not a city with a simple history, but, above all, it is a city with a beautiful history.

Melfi is the third municipality in Basilicata in terms of population and size.

It develops at an altitude of 562 metres above sea level on Mount Vulture slopes (1327 m. asl)

Its extended historic centre and city walls surrounds the Norman Swabian Castle, first built by the Normans, and then rebuilt by Frederick II. Finally, it was equipped with new towers by Charles I of Anjou and restored by the Caracciolos and Dorias.

Massimo Pallottino (who was born in Melfi) National Archaeological Museum, is based in the Castle and it is one of the most significant and well-known in the south of Italy.

The following historical landmarks and beauti-

ful natural areas stand out among those in Melfi that can be fully appreciated and as well as easily visited:

A well-known symbol of the city and a major tourist attraction is made up of the CATHEDRAL, the BELL TOWER of RUGGIERO II, and the EPISCOPIO.

One of the six entrances that were originally open in Melfi's walls is known as THE VENOSINA DOOR because it was the starting place of a way that developed from the Via Appia to Venosa. Frederick II walked into the city from this location.

MONTICCHIO LAKES are two beautiful bodies of water surrounded by woods in the far reaches of Mount Vulture.

This fascinating combination of structures and natural wonders contrasts sharply with a sizeable, outlying industrial area where major global companies like Stellantis (formerly Fiat), Barilla, and others have their headquarters.

GASTRONOMIA _FOOD

L'intero Vulture-Melfese è intimamente legato alla sua castagna che dal 1960 si festeggia a Melfi in tutte le sue mille declinazioni nell'attesissima Sagra della Varola, sicuramente tra i più importanti e seguiti appuntamenti gastronomici lucani. Si tratta di una tradizione che si ripete ogni anno nel penultimo weekend di ottobre. Qui i marroncini diventano gustose caldaroste cotte in un enorme recipiente bucherellato "la Varola".

Il marroncino di Melfi è poi particolarmente apprezzato nella preparazione di dolci, confetture e liquori. La grossa pezzatura e la forma tondeggianti lo rendono ricercato per la produzione dei famosi marron glacé.

L'olio extravergine d'oliva Vulture DOP si ricava dalla spremitura a freddo delle olive autoctone di ottima qualità e da sempre alla base di ogni piatto. La qualità di oliva più diffusa è la Ogliarola del Vulture insieme alla Cima di Melfi.

Il Vulture Melfese è la culla del famoso Aglianico del Vulture vino di colore rosso rubino, ottenuto dai grappoli di Aglianico e certificato DOCG. È uno tra i migliori vini italiani che per modalità di produzione e gusto è stato denominato il "Barolo del Sud".

SPECIALITÀ GASTRONOMICHE

Pancotto alla Melfitana: viene preparato con

pane, patate e rape lessate insieme, conditi nella stessa pentola con un soffritto di aglio olio e peperoncino.

Cucinidd: agnello cucinato con pancetta, salsiccia, pomodori, cardi e uova.

Maccuarnar: nome dialettale della maccoronara. Pasta fresca lunga preparata a mano con un mattarello in metallo.

I calzocelli di Melfi sono il dolce tipico della cittadina federiciana. La ricetta è tramandata da generazioni: mandorle, cioccolato e zucchero formano un impasto a forma cilindrica di due o tre cm ricoperto da una friabile copertura di pasta frolla.

The entire Vulture-Melfi community is intimately connected to its "chestnut", which has been celebrated in Melfi since 1960 in all of its forms during the "Varola festival", unquestionably one of the most significant and enduring gastronomic gatherings in the Lucan culture. It's an annual tradition that takes place the last weekend in October. Here, the "marroncini" (little chestnuts) are transformed into tasty roast chestnuts since they are prepared and roasted in a huge traditional pan, known as "Varola".

Accordingly, the Melfi "marroncino" is highly regarded in the creation of desserts, confections, and liquors. It is sought-after for the production of the renowned marron glacé, due to its round shape and unique texture.

The extra virgin olive oil known as Vulture DOP is made from cold-pressed, top-quality olives and it is always the basis of every dish. The most widespread olive quality is "Vulture Ogliarola" along with "Melfi Cima".

The Vulture-Melfi area is the cradle of the famous Vulture Aglianico wine, made from ruby-colored, DOCG-certified Aglianico grapes.

It is one of the best Italian wines and it has been denominated the "Barolo of the South" due to its method of production and flavour.

GASTRONOMIC SPECIALTIES

"Pancotto alla Melfitana": it is prepared by mixing bread, potatoes, and boiled turnips in one saucepan to be finally topped with an oil, garlic, red pepper sauté.

"Cucinidd": lamb cooked with bacon, sausage, tomatoes, cardoons, and eggs.

"Maccuarnar": dialect name for "Maccoronara", which is long, fresh pasta that is hand-made using a metal rolling pin.

"Calzocelli": a traditional Melfi dessert. The recipe has been passed down through generations: a cylindrical dough of two to three cm in diameter made of almonds, chocolate, and sugar is coated in a crumbly shortcrust pastry crust.

LUOGHI DI INTERESSE _Main points of interest and landmarks

- Il Duomo Di Melfi
- Il Campanile Ruggiero II
- Il Palazzo Del Vascoavado
- La Porta Venosina
- Il Castello Normanno Svevo
- La Chiesa Ruprestre Di Santa Margherita

- Melfi Cathedral
- Ruggiero II Bell Tower
- Bishop's Palace
- The Venosina Door
- The Norman Swabian Castle
- The Rocky Church Of Santa Margherita



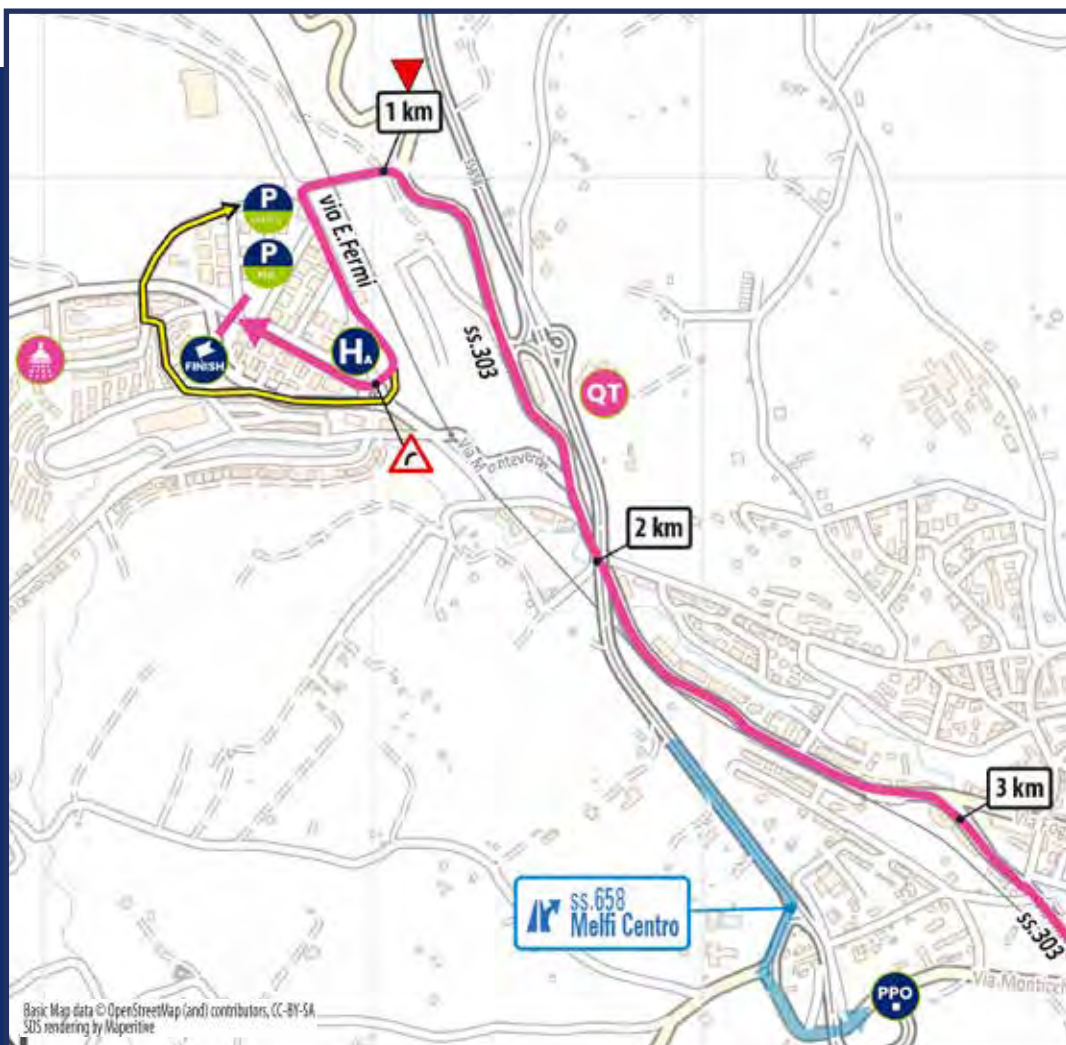
Porta Verosina



Panoramica

PLANIMETRIA MELFI

_PLANIMETRY OF MELFI



FINISH ARRIVO_FINISH LINE
via Meucci

TEAMS Paddock
Via Torricelli - Via Galvani
- Via Cardano

DOCCE_SHOWERS
via E. Scarpetta

H.A. HOSPITALITY_SIGNATURE PODIUM
Via E. Barsani

P PARCHEGGIO BUS_BUS PARKING
Via Gerolamo Cardano

QT QUARTIER TAPPA
_RACE HEADQUARTERS
Strada Statale, 303

PPO PPO
SP 401

08.05.2023 Monday

98 km 1100 m

> Livello di difficoltà_difficulty level:
INTERMEDIO_INTERMEDIATE

CERIGNOLA > MELFI

ALTITUDINE _ALTITUDE	DISTANZE_DISTANCES						ORA DI PASSAGGIO _TIME OF PASSAGE			GIRO D'ITALIA
	PARZIALI _PARTIAL	PERCORSE _COVERED	DA PERCORRERE _TO BE COVERED	28	26	24	MEDIA KM/H_AVERAGE SPEED			
PROVINCIA DI FOGGIA										
120	CERIGNOLA	↑	START VILLAGE			9,7	11.25	11.25	11.25	
115	KM 0	↑	SP.95	0,0	0,0	98,0	11.45	11.45	11.45	
169	INCR. SP.83	↑	SP.95	2,0	2,0	96,0	11.50	11.51	11.51	
274	P.L.	↑	SP.95	24,7	26,7	71,3	12.49	12.54	13.00	
277	INS. SS.655	↑	SS.655	0,7	27,4	70,6	12.49	12.54	13.00	15.14
PROVINCIA DI POTENZA										
Prova cronometrata: km 30.3 > 34.5; L=4.2										
195	SVINC. PER AVELLINO	↑	SS.401DIR	9,0	36,4	61,6	13.07	13.13	13.21	15.25
PROVINCIA DI FOGGIA										
225	SVINC. DI ROCCHETTA / LACEDONIA	↑	SS.401DIR	5,1	41,5	56,5	13.18	13.26	13.35	15.33
PROVINCIA DI POTENZA										
Prova speciale: km 48.4 > 53.9; L=5.5										
257	BV. DI MELFI	↑	SS.401	7,7	49,2	48,8	13.36	13.45	13.56	15.43
299	BV. PER MONTICCHIO BAGNI	↔	SP.401-SP.167	9,0	58,2	39,8	13.57	14.08	14.20	15.56
Prova di regolarità: km 60.2 > 64.9; L=4.8										
482	MONTICCHIO BAGNI	↔	SP.167	3,0	61,2	36,8	14.03	14.14	14.27	16.03
705	VALICO DEI LAGHI DI MONTICCHIO	↑	SP.167	3,3	64,5	33,5	14.10	14.21	14.35	16.12
689	MONTICCHIO LAGHI	↔	SP.167	1,6	66,1	31,9	14.13	14.25	14.39	16.17
858	VALICO LA CROCE	↑	SP.167	5,5	71,6	26,4	14.21	14.33	14.48	16.24
652	RIONERO IN VULTURE	↑	V.RIGILLO-SS.93	7,2	78,8	19,2	14.35	14.49	15.04	16.32
645	P.L.	↔	SS.93	1,2	80,0	18,0	14.38	14.51	15.07	16.33
624	BARILE	↑	SS.93	1,5	81,5	16,5	14.40	14.54	15.10	16.35
439	RAPOLLA	↑	V.MELFI-SS.303	6,8	88,3	9,7	14.54	15.08	15.25	16.43
511	MELFI-CENTRO	↔	P.MERCATO - V.MORO	5,2	93,5	4,5	15.05	15.21	15.39	16.50
532	MELFI	↑	V.MEUCCI	4,5	98,0	0,0	15.15	15.32	15.51	16.57

GRAN PREMIO DELLA MONTAGNA: KM 70.9 - VALICO DEI LAGHI DI MONTICCHIO - M 705 (3° CAT.)
KM 78.0 - VALICO LA CROCE - M 858 (4° CAT.)

PASSAGGIO A LIVELLO/LEVEL CROSSING: KM 33.1 - 86.4

LIONI >

> LAGO LACENO

● 50,3 km ▲ 1250 m

> Livello di difficoltà_ difficulty level: **PRINCIPIANTE_BEGINNER**

STAGE

TAPPA

04

09.05.2023 Tuesday

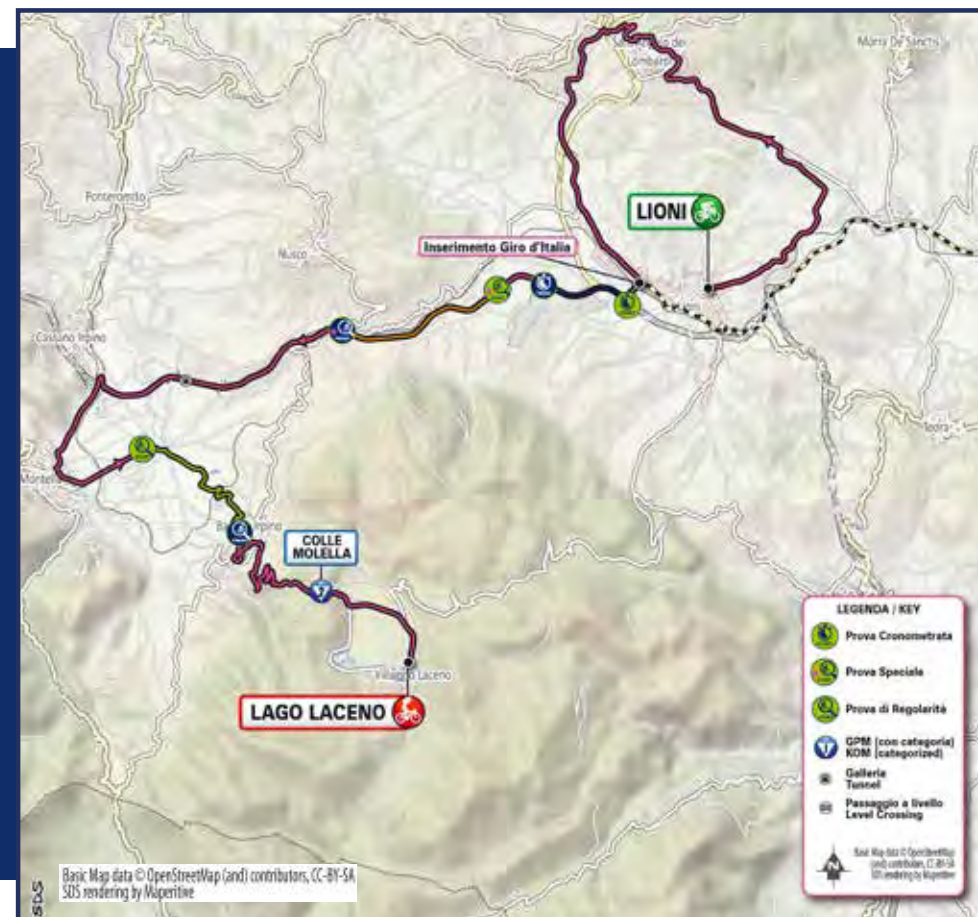
04

 09.05.2023 Tuesday

● 50,3 km ▲ 1250m

> Livello di difficoltà_ difficulty level:
PRINCIPIANTE_BEGINNER

LIONI > LAGO LACENO



LIONI ▶

ABITANTI _ POPULATION

5.961

NOME ANTICO _ ANCIENT NAME

CASALE LEONUM

FONDAZIONE _ FOUNDATION

Il nome del paese appare per la prima volta in un atto di donazione datato 883, con il quale il principe longobardo Sicardo concede alla badessa di S. Sofia una proprietà sita in "Leoni". Nei Registri Angioini si legge di diversi reclami (tra il 1289 e il 1306) avanzati da alcuni feudatari di Oppido verso i colleghi di S. Angelo. Questi avrebbero disposto una serie di agevolazioni per chi volesse andare a coltivare le terre sulla riva sinistra dell'Ofanto facendo sì che i contadini di Oppido si trasferissero a "Li Lyuni", abbandonando le vecchie terre. Nel quadriennio 1743-46 il suo territorio fu soggetto alla giurisdizione del regio consolato di commercio di Ariano, nell'ambito della provincia di Principato Ultra.

The town's name appears for the first time in a donation dated 883, with which the Lombard prince Sicard granted the abbess of S. Sofia a property located in "Lions" (Lioni).

The ancient settlement was probably one of the smaller neighboring towns of Ferentino, a Samnite stronghold destroyed by the Romans during the wars between these two peoples.

The remains of Cyclopean walls typical of Samnite fortified villages were found on mount Oppido between Lioni and Caposele. The walls encompassed an area large enough to hold houses, barns, and land for pasture. Numerous clay fragments, primarily from tiles and pottery, were found inside the walled area of Oppido. In addition, the town contains foundations of a large building whose layout resembles a medieval castle, and thus suggests continued use of the site in medieval times.

STORIA _ HISTORY

Lioni ha origini remote, come testimoniano ritrovamenti archeologici di epoca pre-romana. Il "Vico di li liuni" fu uno dei primi insediamenti che si formò lungo il corso d'acqua. L'economia lionese, si basava sulla pastorizia, che permise la nascita di una fiorente attività casearia, ancora oggi viva.

Lioni has remote origins, as evidenced by archaeological finds from the pre-Roman era. The "Vico di li liuni" was one of the first settlements that formed along the waterway. The economy of Lioni was based on sheep farming, which allowed the birth of a thriving dairy business, still alive today.

LUOGHI DI INTERESSE _ MAIN POINTS OF INTEREST AND LANDMARKS

Leone Funerario
Croce monumentale campanile
Chiesa Di Santa Maria Assunta
Santuario Di San Rocco
Torricella
Chiesetta e Ponte Romano
Oppido Vetere
Museo Etnografico
Cascata Gorgosavo - Brovesao e Mulini
Fontana Vecchia
Parco Della Memoria e Teatro
Chiesa e Arco dell'annunziata
Villa Bianchi

IN TAVOLA _ LOCAL CUISINE

Nella zona di Lioni sono particolarmente gustose le mozzarelle, famosissima è proprio "La treccia di Lioni"; caciocavalli, soppressate, Salsicce, prosciutti paesani, Numerose sono le Paste preparate a mano: Cavatelli, ravioli e maccheronari. Fra i dolci più popolari, il torrone.

In the area of Lioni the mozzarellas are particularly tasty, very famous is precisely "La treccia di Lioni"; caciocavalli, soppressate, sausages, village hams.

There are numerous hand-made pastas: Cavatelli, ravioli and maccheronari. Among the most popular desserts, the nougat, oves, pizza with peppers and sardines, crispelle, sise di Venero, "celli pieno", bocconotti.

VINI _ LOCAL WINES

Vini tipici della provincia di Avellino, Fiano ed Aglianico.

Typical wine of the Avellino's province, Fiano and Aglianico.



PLANIMETRIA LIONI

_ PLANIMETRY OF LIONI



PARTENZA _START
via IV Novembre
H.13.25

PODIO FIRMA _SIGNATURE PODIUM
piazza S. Rocco, piazza della Vittoria

HOSPITALITY _HOSPITALITY
piazza S. Rocco, piazza della Vittoria


ACCREDITI _ACCREDITATION
via Ugo Foscolo
H.09.50

TEAMS PADDOCK
via Ugo Foscolo
H.09.30

PARCHEGGIO OSPITI _GUEST PARKING
PARK PIAZZA SAN ROCCO

GREEN FUN VILLAGE
piazza S. Rocco, piazza della Vittoria
H.10.00

PPO
SP 176



▶ LAGO LACENO

PANORAMICA _OVERVIEW

La cittadina di Bagnoli Irpino è collocata in una valle circondata da monti, alcuni dei quali superano i 1700 metri di altitudine, come il Cervialto e il Raiamagra. È una località soleggiata dal clima non troppo rigido, silenziosa, tranquilla e meta turistica rinomata, ben collegata con la rete autostradale.

Ha 3200 abitanti (circa), e giace a circa 650 metri sul livello del mare. I suoi monti confinano con quelli di Nusco, Lioni, Caposele, Calabritto, Acerno e Montella, dei quali porzione è boscosa, porzione coltivata ed il resto erbifera, destinata per pascolo degli armenti, che in ogni tempo hanno costituito le principali industrie e risorse economiche della borgata. Sui suoi monti si ammirano dei punti incantevoli, i quali non hanno nulla ad invidiare alle montagne della Svizzera, e fra essi vi è l'altipiano Laceno a 1040 m. sul livello del mare, il quale è attraversato dal rivolo perenne della Tornola, che si raccoglie a formare un laghetto ai piedi del Raiamagra, e che infine attraverso un cunicolo naturale sbocca nel burrone Caliendo, una delle propaggini del fiume Calore.

Bagnoli sorge prima dell'anno Mille, come centro fortificato a difesa del ducato longobardo di Salerno. Al tempo della minore età di Federico II, Diopoldo di Hohenburg, capitano tedesco, ne fa un centro di rilevanza strategica; il paese divenne una piazza d'armi, viene cinto da poderose mura e munito di un formidabile castello, situato sul poggio detto Serra, e dominante tutta l'alta valle del Calore.

Le produzioni artistiche di Bagnoli Irpino sono state anche in passato di un notevole gusto e pregio. Per secoli fu Demanio Regio, finché al tempo degli Aragonesi fu dato in feudo, insieme con Montella e Cassano alla famiglia dei Cavaniglia, spagnoli imparentati con gli Orsini. In tale periodo il paese conobbe i più notevoli benefici di progresso e rinnovamento, diverse iniziative produttive furono migliorate ed ingrandite.

Accanto all'industria armentizia, che gli Aragonesi favorirono considerevolmente, sorsero in questo periodo la bachicoltura e soprattutto la produzione di tessuti, filatura e tintoria; la famosa "Pezza Bagnolese" per secoli costituì un capo importante di corredo da sposa. Luogo di ritrovo degli accademici Pontaniani, Bagnoli, ispirò il poeta Sannazzaro, che da questi luoghi trasse diversi spunti per il suo poema "ARCADIA".

Il paese per il suo futuro punta tutto sul turismo, considerata la sua unica vera risorsa di sviluppo.

The town of Bagnoli Irpino is in a valley surrounded by mountains, some of which exceed 1700 meters of altitude, such as Mount Cervialto and Mount Raiamagra. It is a sunny location with not too rigid climate, quiet and popular tourist destination, well connected with the motorway network.

It has ca 3200 inhabitants and lies about 650 meters above sea level. Its mountains border with the mountainous area of Nusco, Lioni, Caposele, Calabritto, Acerno and Montella. Part of the territory is wooded, some other is cultivated and the rest is herbiferous for grazing herds, which constituted the main industries and economic resources of the township. On its mountains you can admire some amazing points, which have nothing to envy the mountains of Switzerland, and among them there is the plateau of Laceno at 1040 meters above sea level, which is crossed by the perennial stream of the Tornola, which collects to form a pond at the foot of Mount Raiamagra, and that finally through a natural tunnel flows into the Caliendo Ravine, one of the offshoots of the Calore River.

Bagnoli was built before 1000 A.C., as a fortified town to defend the Lombard Duchy of Salerno. At the time of the of Federico II, Diopold of Hohenburg, German captain, makes it a center of strategic importance. The village became a square of arms, surrounded by powerful walls and equipped with a formidable castle, located on the hill called Serra, and dominating the upper valley of the Calore River.

The artistic beauties of Bagnoli Irpino have also been in the past of a remarkable taste and value. For centuries it was "Demanio Regio" until the time of the Aragonese it was given as a fief, as along as Montella and Cassano, to the Cavaniglia family (Spanish relatives of the Orsini). During this period the country experienced the most remarkable benefits of progress and renewal, several productive initiatives were improved and enlarged.

In addition to the herds industry, which the Aragonese favored considerably, silkworm farming and especially the production, the spinning and the coloring of textiles arose in this period; the famous "Pezza Bagnolese" for centuries was an important head of bridal goods. Meeting place of the academics Pontaniani, Bagnoli, inspired the Sannazzaro poet, who drew several thoughts for his poem "ARCADIA" from these places.

The country for its future is all about tourism that

is considered the only real resource for the local development.

GASTRONOMIA _FOOD

Gli allevamenti di ovini e bovini rappresentano un'importante risorsa per Bagnoli Irpino. Inoltre il contesto ambientale in cui vivono gli animali ne garantisce un ottimo latte, e quindi ottimi formaggi, e una carne gustosa. Tra i formaggi troviamo degli ottimi pecorini (anche aromatizzati al tartufo), una ricotta fresca dal gusto delicato, della ricotta secca al peperoncino, un ottimo caciocavallo podolico.

Il Tartufo Nero di Bagnoli Irpino (nome scientifico *Tuber mesentericum*) è molto apprezzato per il suo inconfondibile aroma. Con il Tartufo di Bagnoli Irpino si producono formaggi tipici aromatizzati, come un pregiatissimo burro, utilizzato anche per la preparazione di crostini, per condire piatti a base di pasta, di carne o di pesce. Inoltre, il Tartufo di Bagnoli Irpino viene impiegato per le preparazioni alcoliche: grappe e liquori.

La Castagna di Montella IGP

Il territorio di Bagnoli Irpino rientra nella zona di produzione della "Castagna di Montella I.G.P.", che include anche i territori del Comune di Montella, Cassano Irpino, Volturara Irpina, Nusco e Montemarano. Questa qualità di castagne è molto apprezzata soprattutto all'estero. Dal sapore particolarmente dolce, è ideale per la pasticceria: il castagnaccio dolce, le polpettine di castagna al cacao e tanti altri prodotti. Inoltre, l'industria legata alla lavorazione della castagna produce "Castagne del prete", (essiccate e poi ammorbidite), la marronata, la farina.

I funghi ed altri prodotti del sottobosco

Nei castagneti che circondano Bagnoli, dai 700 metri fino a quota 1809 del Monte Cervialto, nei boschi di faggio, si trovano: il porcino nei suoi vari aspetti (*Boletus Reticulatus*, *Boletus Edulis*, eccetera), i chiodini, il gallinaccio, l'ovulo ed altri. Il periodo va da maggio a settembre e a seconda del clima, dell'altitudine e della ricchezza di humus del terreno boschivo. Non esiste altro vegetale così apprezzato come questo prodotto. Il suo sapore particolare, il profumo inconfondibile, le diverse varietà pregiate lo rendono alimento celebrato dai buongustai e gradito a tutti i palati. Per raccogliere i funghi bisogna disporre di un tesserino, per cui chi non ne è munito può acquistarli presso gente del luogo autorizzata, che va personalmente a coglierli nella prima alba.

Sheep and cattle breeding is an important resource for Bagnoli Irpino. Moreover, the environmental context in which the animals live guarantee an excellent milk, therefore outstanding cheeses and a tasty meat. Among the cheeses we find excellent pecorino (also flavored with truffle), a fresh ricotta with a delicate taste, dried ricotta with chili, an excellent podolic caciocavallo.

The Black Truffle of Bagnoli Irpino (scientific name is "*Tuber mesentericum*") is very appreciated for its unmistakable aroma. With the Tartufo di Bagnoli Irpino are produced typical flavored cheeses, such as a very valuable butter also used for the preparation of croutons and pasta, meat or fish dishes. In addition, "Tartufo di Bagnoli Irpino" is used for alcoholic preparations: grappa and liqueurs.

The Chestnut of Montella IGP

The territory of Bagnoli Irpino is part of the production area of the "Castagna di Montella I.G.P.", which also includes the territories of the Municipality of Montella, Cassano Irpino, Volturara Irpina, Nusco and Montemarano. This quality of chestnuts is very appreciated, especially abroad. With a particularly sweet taste, it is ideal for pastry: "castagnaccio", chocolate chestnut balls and many other products. In addition, the chestnut processing industry produces "Castagne del prete" (dried and then softened), "marronata" and flour.

Mushrooms and other forest products

In the chestnut groves surrounding Bagnoli, from 700 meters up to 1809 of Mount Cervialto, in the beech woods, there are: the porcine in its various aspects (*Boletus Reticulatus*, *Boletus Edulis*, etc.), the nails, the hen, the egg and others. The period runs from May to September and depends on the climate, altitude and humus richness of the woodland. There is no other vegetable so appreciated as this product. Its particular flavor, the unmistakable scent, the different fine varieties make it a food celebrated by gourmets and appreciated by all palates. To collect mushrooms, you must have a badge so if you do not have it, you can buy them from authorized people, who personally goes to collect them at the first sunrise.



Lago Laceno e monti Picentini

PLANIMETRIA LAGO LACENO

_PLANIMETRY OF LAGO LACENO



Basic Map data © OpenStreetMap (and) contributors, CC-BY-SA
SDS rendering by Mapzen

ARRIVO_FINISH LINE
SP 368

HOSPITALITY_SIGNATURE PODIUM
SP 368

QUARTIER TAPPA
_RACE HEADQUARTERS
via Serroncelli, 12

TEAMS PADDOCK
via delle sorgenti Tronola

PARCHEGGIO BUS_BUS PARKING
SP 368

PPO
SP 164

DOCCE_SHOWERS
via delle sorgenti Tronola

04

09.05.2023 Tuesday

50,3 km 1250 m

> Livello di difficoltà_difficulty level:
PRINCIPIANTE_BEGINNER

LIONI > LAGO LACENO

ALTITUDINE _ALTITUDE	Distanze_Distances						ORA DI PASSAGGIO _TIME OF PASSAGE MEDIA KM/H_AVERAGE SPEED			GIRO D'ITALIA	
	PARZIALI _PARTIAL	PERCORSE _COVERED	DA PERCORRERE _TO BE COVERED	26	24	22					
PROVINCIA DI AVELLINO											
	545	LIONI	↑	START VILLAGE	0,0			13.25	13.25	13.25	
	549	LIONI	↑	PARTENZA	0,0	0,0	50,3	13.30	13.30	13.30	
	631	INS. SP.149	↔	SP.149	5,4	5,4	44,9	13.46	13.47	13.49	
	858	SANT'ANGELO DEI LOMBARDI	↔	SP.149-SP.250	4,3	9,7	40,6	13.57	13.59	14.02	
	642	INS. SS.400	↔	SS.400	4,8	14,5	35,8	14.09	14.12	14.17	
	545	LIONI	↑	SS.7	4,4	18,9	31,4	14.20	14.24	14.30	
	537	INS. SS.7	↑	SS.7	0,2	19,1	30,7	14.21	14.26	14.32	16.13
	Prova cronometrata: km 19.3 > 21.2; L=1.9										
	Prova speciale: km 22.5 > 26.3; L=3.8										
	684	SVINC. DI NUSCO	↑	SS.7	7,2	26,3	24,0	14.40	14.47	14.55	16.22
	674	GALLERIA	↑	300M	1,3	27,6	22,7	14.43	14.51	14.59	16.23
	504	SVINC. PER MONTELLA	↑	SS.164	4,6	32,2	18,1	14.55	15.03	15.13	16.29
	556	MONTELLA	↔	V.EUROPA-SP.368	2,8	35,0	15,3	15.03	15.11	15.22	16.32
	Prova di regolarità: km 37.1 > 41.3; L=4.2										
	665	BAGNOLI IRPINO	↑	V.DE ROGATIS-V. CIRCONV.-SP.368	6,5	41,5	8,8	15.13	15.23	15.35	16.41
	1084	COLLE MOLELLA	↑	SP.368	5,8	47,3	3,0	15.30	15.41	15.54	16.57
	1062	LAGO LACENO	↑	SP.368	3,0	50,3	0,0	15.36	15.48	16.02	17.00

GRAN PREMIO DELLA MONTAGNA: KM 47.3 - COLLE MOLELLA - M 1084 (2° CAT.)

GALLERIA/TUNNEL: KM 27,6

EBOLI >

> SALERNO

42,8 km 400 m

> Livello di difficoltà_ difficulty level: **NEOFITA_NEOPHYTE**

STAGE

TAPPA

05

10.05.2023 Wednesday

05

10.05.2023 Wednesday

42,8 km 400 m

> Livello di difficoltà_ difficulty level:
NEOFITA_NEOPHYTE

EBOLI > SALERNO



EBOLI >

ABITANTI_POPULATION

37340

NOME ANTICO_ANCIENT NAME

Eburi, Eburum, Ebulum, Ebolus o Evoli

FONDAZIONE_FOUNDATION

17 marzo 1861_ March 17, 1861

STORIA_HISTORY

Il territorio fu frequentato sin dalla preistoria, come testimonia il ritrovamento di una mummia neolitica in località Corno d'Oro. Con l'arrivo dei romani, Eburum divenne un importante e fiorente centro artigianale e commerciale. Deve gran parte della sua fama contemporanea grazie al libro di Carlo Levi, "Cristo si è fermato a Eboli", ma Eboli è citata anche da Virgilio nella sua Eneide.

The territory has been inhabited since prehistoric times, as evidenced by the discovery of a Neolithic mummy in the Corno d'Oro area. With the arrival of the Romans, Eburum became an important and flourishing craft and commercial centre. It owes much of its contemporary fame thanks to the book by Carlo Levi, "Christ Stopped at Eboli", but Eboli is also mentioned by Virgil in his Aeneid.

LUOGHI DI INTERESSE_MAIN POINTS OF INTEREST AND LANDMARKS

La litoranea marittima (in frazione Campolongo) è contraddistinta da una pineta naturale lunga 4 km. Il fiume Sele è caratterizzato da una Riserva naturale, un'Area naturale detta di San Miele e da un'Oasi lungo il sentiero del Lago naturale creatosi. La zona collinare e montuosa presenta Parchi e percorsi naturalistici di grande fascino: dall'Ermice e il suo percorso dei mulini al Parco Regionale Monti Picentini, passando per il Parco San Donato ed il suo omonimo percorso e per il Montedoro costituito dai Giardini del Tufara, l'Acquedotto romano ed il percorso di via Badia.

The maritime coast road (in the hamlet of Campolongo) is characterized by a 4 km long natural pine forest. The Sele river is characterized by a nature reserve, a natural area called San Miele and an oasis along the path of the natural lake created. The hilly and mountainous area

has parks and nature trails of great charm: from the Ermice and its path of the mills to the Monti Picentini Regional Park, passing through the San Donato Park and its homonymous path and the Montedoro consisting of the Tufara Gardens, the Roman aqueduct and the path of via Badia.

IN TAVOLA_LOCAL CUISINE


Tra i piatti tradizionali più antichi della cucina ebolitana: 'O Ciauliello, Pizzelle 'e sciuilli, a Cubaita, Crostata di mandorle e ricotta.

Among the oldest traditional dishes of Ebolitan cuisine: 'O Ciauliello, Pizzelle 'e sciuilli, a Cubaita, almond and ricotta tart.

VINI_LOCAL WINES

Diverse le cantine operanti sul territorio, tra cui Cantine Iorio ed Azienda agricola Rossella Cicalese

There are several wineries operating in the area, including Cantine Iorio and the Rossella Cicalese farm



Cripta S. Pietro Alli Marmi



PLANIMETRIA EBOLI

_ PLANIMETRY OF EBOLI



PARTENZA_START
piazza della Repubblica
H.13.55

PODIO FIRMA_SIGNATURE PODIUM
piazza della Repubblica

HOSPITALITY_HOSPITALITY
piazza della Repubblica


ACCREDITI_ACCREDITATION
via Vincenzo Giudice
H.09.20

TEAMS PADDOCK
via Vincenzo Giudice
H.09.00

PARCHEGGIO OSPITI_GUEST PARKING
piazza XXV Aprile

GREEN FUN VILLAGE
piazza della Repubblica
H.10.00

PPO
piazza Carlo Musacchio



Chiesa Eboli

05

10.05.2023 Wednesday

42,8 km  400 m

> Livello di difficoltà _ difficulty level:
NEOFITA_NEOPHYTE

> SALERNO

PANORAMICA _ OVERVIEW

Salerno è una meravigliosa città di mare che si affaccia sul Tirreno. Ha quasi tremila anni di storia ed è al centro di un paradiso di attrazioni turistiche conosciute in tutto il mondo: la divina Costa d'Amalfi e l'isola di Capri, il Cilento e gli Alburni, le aree archeologiche di Paestum e Pompei, i borghi della verde Irpinia, i vigneti del Sannio, lo splendore della Reggia di Caserta. Salerno, famosa per la sua Scuola Medica e più di recente per le magnifiche Luci d'Artista opere d'arte luminosa en plein air, è la destinazione ideale per chi voglia vivere un'esperienza di viaggio e soggiorno d'alta qualità tra arte e cultura, sapori e shopping, ambiente ed eventi.

Salerno is a wonderful seaside city overlooking the Tyrrhenian Sea. It has almost three thousand years of history and is at the centre of a paradise of tourist attractions known all over the world: the divine Amalfi Coast and the island of Capri, the Cilento and Alburni, the archaeological sites of Paestum and Pompeii, the villages of green Irpinia, the vineyards of Sannio, and the splendour of the Royal Palace of Caserta. Salerno, famous for its Medical School and more recently for its magnificent Luci d'Artista works of luminous art en plein air, is the ideal destination for those who want to experience a high quality travel and stay among art and culture, flavours and shopping, nature and events.

LUOGHI DI INTERESSE _ MAIN POINTS OF INTEREST AND LANDMARKS

La storia millenaria della città si concentra nel Centro Storico: il duomo arabo-normanno dedicato al Patrono Evangelista San Matteo con incantevoli mosaici, il Giardino della Minerva sede dell'Antica Scuola Medica Salernitana dove si coltivano ancora le piante medicinali, il Museo Diocesano e la Pinacoteca Provinciale, la piazza Flavio Gioia ed il Largo Abate Conforti con le fontane monumentali. Negozi e botteghe artigianali del cuore antico della città propongono i prodotti più tipici: le ceramiche, il ferro battuto, le pelli ed il vetro lavorati. Dalla Villa Comunale, adiacente al Teatro Verdi, si alza lo sguardo verso il superbo Castello longobardo d'Arechi che permette di godere una vista spettacolare del golfo di Salerno. Il solenne Palazzo di Città, oggi sede della Giunta e del Consiglio Comunale, conserva la memoria di Salerno Capitale d'Italia (febbraio-settembre 1944). E' molto suggestiva l'Area Archeologica di Fratte con i reperti

dell'epoca etrusca.

Sono splendide le spiagge del litorale per un tuffo ed una tintarella in libertà. Tanti i parchi per vivere all'aria aperta: Mercatello, Irno, Ghirelli dove si svolgono anche eventi culturali. La storia recente di Salerno si ammira nei capolavori dell'architettura contemporanea frutto della rivoluzione urbanistica del Sindaco Vincenzo De Luca, oggi Presidente Campania, e dell'impegno dell'attuale amministrazione guidata dal Sindaco Vincenzo Napoli: Stazione Marittima di Zaha Hadid, Piazza della Libertà e Crescent di Ricardo Bofill, Marina d'Arechi di Santiago Calatrava, la Cittadella Giudiziaria di David Chipperfield.

Tra gli eventi più importanti: Luci d'Artista un'esposizione d'opere d'arte luminosa nelle strade e nelle piazze cittadine che si svolge tra novembre e gennaio, Mostra della Minerva e Fiera del Crocifisso in primavera, Festival Letteratura, Sea Sun e Premio Charlot sotto le stelle d'estate, stagioni di lirica e prosa nei teatri cittadini, Festa di San Matteo a settembre, Capodanno in Piazza, Linea d'Ombra e Festival Internazionale del Cinema, le partite di Serie A della Salernitana allo Stadio Arechi. Vivacissima la movida con tanti locali che propongono musica dal vivo.

The city's millenary history is concentrated in the historic centre: the Arab-Norman cathedral dedicated to the patron saint Evangelist St. Matthew with its enchanting mosaics, the Minerva Garden where the ancient Salerno Medical School still cultivates medicinal plants, the Diocesan Museum and the Provincial Art Gallery, Piazza Flavio Gioia and Largo Abate Conforti with its monumental fountains. Shops and craft workshops in the old heart of the city offer the most typical products: ceramics, wrought iron, leather and glass work. From the Villa Comunale, adjacent to the Verdi Theatre, you can look up to the Arechi Castle, which affords a spectacular view of the Gulf of Salerno. The Palazzo di Città, today the seat of the Giunta and the City Council, preserves the memory of Salerno as the capital of Italy (February-September 1944). The Archaeological Area of Fratte with its Etruscan finds is very suggestive.

The beaches along the coast are splendid for a dip and a tan in freedom. There are many parks to enjoy in the open air: Mercatello, Irno, Ghirelli where cultural events also take place. Salerno's recent history can be admired in the masterpieces of contemporary architecture resulting from the urban revolution of Mayor Vincenzo De Luca, now President of Campania, and the commitment of the current administration led by Mayor Vincenzo

Napoli: the Maritime Station by Zaha Hadid, Piazza della Libertà and Crescent by Ricardo Bofill, Marina d'Arechi by Santiago Calatrava, the Judicial Citadel by David Chipperfield.

Among the most important events: Luci d'Artista, an exhibition of luminous works of art in the streets and squares of the city between November and January, the Minerva Exhibition and the Fair of the Crucifix in spring, the Literature Festival, Sea Sun and the "Premio Charlot" under the stars in summer, opera and drama seasons in the city's theatres, the Feast of St. Matthew in September, New Year's Eve in the Square, Linea d'Ombra and the International Film Festival, and the Salernitana Serie A matches at the Arechi Stadium. The nightlife is lively, with many clubs offering live music.

CIBO E VINI LOCALI _ FOOD AND LOCAL WINES

La visita a Salerno tra monumenti antichi e spiagge assolate, eventi di cultura e spettacolo, panorami incantevoli e stradine affascinanti diventa ancora più gustosa con l'arcobaleno di proposte enogastronomiche locali ispirate ad una stuzzicante fusione tra la terra ed il mare.

Ristoranti, trattorie, chioschetti propongono una sinfonia ininterrotta di sapori tutti a gustare. Il "cuoppo" è il cibo da strada preferito dai visitatori; un cartoccio pieno di frittura impanata: pesce, ortaggi e verdure a sazietà. Da non perdere un assaggio di spaghetti al dente con i frutti di mare, un panino con la milza imbottita tipica della festa patronale, un grappolo di uva sanguinella dalle colline di Giovi, la parmigiana di melanzane.

Non mancano mai a tavola le alici fritte appena pescate nel golfo di Salerno, la deliziosa mozzarella di bufala dalla Piana del Sele mentre il rosso del pomodoro San Marzano rallegra i primi piatti, le insalate estive o sua maestà la

pizza. Sfogliatelle Santa Rosa, delizie al limone, una tipica torta alla fragola, uno spicchio di saporitissima mela annurca, calzoni con le castagne, torrione tradizionale e dolci con la nocciola tonda di Giffoni, gelati e granite al limone sfusato amalfitano sono le irresistibili tentazioni per il dessert. E per brindare non mancano i vini delle colline che circondano la città in un abbraccio inebriante.

A visit to Salerno amid ancient monuments and sun-drenched beaches, cultural and entertainment events, enchanting panoramas and charming streets becomes even more tasty with the rainbow of local food and wine proposals inspired by a tantalizing fusion of land and sea.

Restaurants, trattorias, kiosks offer an uninterrupted symphony of flavours all to be savoured. The 'cuoppo' is the favourite street food of visitors; a cartoccio full of breaded fried food: fish and vegetables galore. Don't miss a taste of spaghetti "al dente" (cooked just right) with seafood, a sandwich with stuffed spleen typical of the patron saint's day, a bunch of sanguinella grapes from the Giovi hills, and aubergine parmigiana.

There is never a shortage of freshly fried anchovies from the Gulf of Salerno, delicious buffalo mozzarella from the Piana del Sele, while the red of the San Marzano tomato brightens up first courses, summer salads or His Majesty the pizza. Sfogliatelle Santa Rosa, lemon delicacies, a typical strawberry cake, a slice of tasty annurca apple, calzoni with chestnuts, traditional nougat and sweets with Giffoni round hazelnuts, ice cream and lemon amalfitano "sfusato" slushies are the irresistible temptations for dessert. And to toast, there is no shortage of wines from the hills surrounding the city in an breathtaking embrace.



PLANIMETRIA SALERNO

_ PLANIMETRY OF SALERNO



Basic Map data © OpenStreetMap (and) contributors, CC-BY-SA
SDS rendering by Maperitve

FINISH ARRIVO _FINISH LINE
P.Concordia

H_A HOSPITALITY _SIGNATURE PODIUM
via G. Vicinanza ANG Piazza
Mazzini

QT QUARTIER TAPPA
_RACE HEADQUARTERS
via Roma

TEAMS TEAMS PADDOCK
via Torrione FOCE IRNEO

P PARCHEGGIO BUS _BUS PARKING
via Giovanni Santoro

PPO PPO
tangenziale di Salerno

DOCCE _SHOWERS
lungomare Tafuri



05

10.05.2023 Wednesday

42,8 km 400 m

> Livello di difficoltà _difficulty level:
NEOFITA _NEOPHYTE

EBOLI > SALERNO

ALTITUDINE _ALTITUDE	DISTANZE _DISTANCES			ORA DI PASSAGGIO _TIME OF PASSAGE MEDIA KM/H _AVERAGE SPEED			GIRO D' ITALIA					
	PARZIALI _PARTIAL	PERCORSE _COVERED	DA PERCORRERE _TO BE COVERED	28	26	24						
PROVINCIA DI SALERNO												
	115	EBOLI	↑	START VILLAGE	0,0							1
	115	EBOLI	↑	PARTENZA	0,0	0,0	42,8	13.55	13.55	13.55		1
	87	BV. PER PAESTUM	↑	SP.30	1,1	1,1	41,7	13.57	13.57	13.57		1
	40	BV. PER SP.426	↖	SP.426	3,6	4,7	38,1	14.01	14.01	14.02		1
	105	EBOLI	↑	V.NAZIONALE	5,2	9,9	32,9	14.14	14.15	14.17	16.18	
	Prova cronometrata: km 11.0 > 15.4; L=4.5											
	72	BATTIPAGLIA	↗	V.MAZZINI-SS.19	7,2	17,1	25,7	14.29	14.32	14.35	16.27	
	Prova speciale: km 20.0 > 24.2; L=4.1											
	53	TAVERNOLA	↖	SP.135	4,2	21,3	21,5	14.38	14.42	14.45	16.32	
	6	SPINETA	↗	SP.175	5,5	26,8	16,0	14.50	14.54	14.59	16.38	
	Prova di regolarità: km 27.4 > 31.4; L=4.1											
	3	TORRE PICENTINA	↑	V.PASTORE	7,6	34,4	8,4	15.06	15.11	15.18	16.47	
	6	SALERNO	↑	P.CONCORDIA	8,4	42,8	0,0	15.26	15.34	15.42	16.58	

CRONOTABELLA _TIMETABLE STAGE 05

SORRENTO >

> NAPOLI

● 55 km ▲ 350 m

> Livello di difficoltà_ difficulty level: **PRINCIPIANTE_BEGINNER**

STAGE

TAPPA 06

11.05.2023 Thursday

06 11.05.2023 Thursday

● 55 km ▲ 350 m

> Livello di difficoltà_ difficulty level:
PRINCIPIANTE_BEGINNER

SORRENTO > NAPOLI



06

11.05.2023 Thursday

55 km 350 m

> Livello di difficoltà _ difficulty level:
PRINCIPIANTE _ BEGINNER

SORRENTO >

ABITANTI _ POPULATION

15.438

NOME ANTICO _ ANCIENT NAME

Dal latino Surrentum, potrebbe derivare dalla forma greca Συρρεντόν, Syrréntón, dal verbo συρρέω, syrréō, "confluisco", in riferimento alle acque che scendono dalle strette valli nelle vicinanze: quindi "confluenza delle acque"

From the Latin Surrentum, it may derive from the Greek form Συρρεντόν, Syrréntón, from the verb συρρέω, syrréō, "flow together", referring to the waters flowing down from the narrow valleys nearby: hence "confluence of waters"

FONDAZIONE _ FOUNDATION

Fondata probabilmente dagli antichi Greci, la cittadina ebbe come primi abitanti stanziali i popoli italici, prima Etruschi e poi, dal 420 a.C., Osci

Probably founded by the ancient Greeks, the town had as its first permanent inhabitants the Italic peoples, first the Etruscans and then, from 420 B.C., Osci

STORIA _ HISTORY

Sede vescovile dal 420, durante la crisi del dominio bizantino in Italia, acquistò autonomia come ducato. In seguito fu assorbito nel nuovo Regno dei Normanni, nel 1137, e poi delle due Sicilie

Bishopric from 420, during the crisis of Byzantine rule in Italy, gained autonomy as a duchy. It was later absorbed into the new Kingdom of the Normans in 1137 and then the Kingdom of the Two Sicilies.

LUOGHI DI INTERESSE _ MAIN POINTS OF INTEREST AND LANDMARKS

Piazza Tasso
Centro Storico
Cattedrale dei Santi Filippo e Giacomo
Museo Correale di Terranova
Museo Bottega della Tarsia Ligneà
Villa Tritone

Villa romana della Regina Giovanna d'Angiò
Villa Pollio Felice
Sedil Dominova
Vallone dei Mulini
Chiesa Di San Francesco
Basilica di S. Antonino

IN TAVOLA _ LOCAL CUISINE

Tra i prodotti enogastronomici tipici del territorio vi sono la delizia al limone, dolce creato dal pasticciere sorrentino Carmine Marzuillo (1978) e il limoncello, liquore ottenuto dalle bucce del famoso limone di Sorrento IGP con alcool, acqua e zucchero Fossa.

The area's typical food and wine products include the lemon delight, a dessert created by Sorrento pastry chef Carmine Marzuillo (1978), and limoncello, a liqueur made from the peel of the famous Sorrento lemon with alcohol, water and sugar.

VINI _ LOCAL WINES

I vitigni che rientrano nella composizione ampelografica delle tipologie di vino della denominazione Penisola Sorrentina DOC sono: Aglianico, Biancolella, Falanghina, Greco, Piediroso e Sciascinoso e creano vini come il Sorrento, il Lettere e il Gragnano

The grape varieties included in the ampelographic composition of the types of wine of the Penisola Sorrentina DOC denomination are: Aglianico, Biancolella, Falanghina, Greco, Piediroso and Sciascinoso and create wines such as Sorrento, Lettere and Gragnano.



PLANIMETRIA SORRENTO

_ PLANIMETRY OF SORRENTO



PARTENZA_START
corso A. Lauro
H.13.25

PODIO FIRMA_SIGNATURE PODIUM
piazza Angelina Lauro

HOSPITALITY_HOSPITALITY
piazza Angelina Lauro

ACCREDITI_ACCREDITATION
parcheggio Comunale A. Lauro
H.09.50

TEAMS PADDOCK
parcheggio Comunale A. Lauro
H.09.30

PARCHEGGIO OSPITI_GUEST PARKING
parcheggi via Fuorimura

GREEN FUN VILLAGE
piazza Angelina Lauro
H.10.00

PPO
via dei Gerani



06

11.05.2023 Thursday

55 km  350m

> **Livello di difficoltà** _ difficulty level:
PRINCIPIANTE _ BEGINNER

> NAPOLI

NOME ANTICO _ ANCIENT NAME

Neapolis, dal termine greco 'città nuova' _ Neapolis (from Greek: nea = new, polis = city), meaning "New City".

FONDAZIONE _ FOUNDATION

la città partenopea fu fondata verso il V secolo a.C. da coloni greci _ Napoli was founded by Greek colonists around Vth Century BC.

LUOGHI DI INTERESSE _ MAIN POINTS OF INTEREST AND LANDMARKS

Il centro storico di Napoli, patrimonio dell'Umanità Unesco, è uno dei più vasti d'Europa con i suoi quartieri ricchi di chiese, antiche piazze e musei. Tra i più importanti c'è il Museo Nazionale che custodisce opere archeologiche dall'antica Roma ai tempi moderni e reperti sopravvissuti alle eruzioni di Ercolano e Pompei.

Da non perdere la visita al Cristo Velato nella Cappella Sansevero e l'escursione nel sottosuolo tra cunicoli e cisterne della Napoli Sotterranea.

The historic center, UNESCO World Heritage, is the largest in Europe; its districts are rich with churches, ancient squares and museums. Among the most important of them, there is the MANN (Archeological Museum of Naples), whose collection houses lots of archeological findings from the ancient Rome to the modern Age, and relics that survived the eruption that destroyed Pompeii and Herculaneum.

Not to be missed are a visit to Sansevero Chapel, to admire the stunning beauty of the Veiled Christ, or an underground excursion between tunnels and cisterns, in the heart of the greek town.

IN TAVOLA _ LOCAL CUISINE

Tra i piatti espressione della tradizione partenopea c'è la pizza, cotta al forno o frita, fatta da maestri pizzaiuoli la cui arte è riconosciuta dall'Unesco patrimonio Immateriale dell'Umanità. Anche il ragù è una specialità della cucina napoletana così come le pietanze a base di pesce. Dolci tipici sono il babà e le sfogliatelle.

Among the best and most typical food is pizza, either fried or cooked in a wood oven by skilled artisan whose mastery has been recognised by UNESCO as "Intangible Heritage of Humanity".

Local culinary specialties also include the "neapolitan ragout" (meat and tomato sauce cooked on low heat, for 5 hours at least!) and many seafood dishes. Renowned traditional sweets are "Babà" and "Sfogliatella".

VINI _ LOCAL WINES

La tradizione vinicola partenopea ha origini antichissime. Dalla terra tufacea e vulcanica i viticoltori producono con le uve del territorio alcuni dei più gustosi vini locali: il Piedirosso, l'Aglianico, il Coda di Volpe, la Falanghina.

Neapolitan wine tradition has deep and ancient roots. On the tufaceous volcanic soil, local winemakers have been growing some of the most tasteful regional wines, such as "Piedirosso", "Aglianico", "Coda di volpe" and "Falanghina".

EVENTI _ EVENTS

Il 19 settembre si festeggia il patrono San Gennaro con la cerimonia al Duomo. Giro d'Italia: Dalla prima edizione nel 1909, Napoli ha ospitato la corsa rosa 45 volte. L'ultima a maggio 2022 con la tappa 8 del Giro d'Italia vinta dal belga Thomas De Gendt.

On September 19th the feast of Napoli's Saint Patron (protector) San Gennaro is celebrated in the Cathedral and culminates with the "miracle" of liquefaction of his blood. "Giro d'Italia" (Tour of Italy): from its first edition, back in 1909, Napoli hosted the so-called "pink race" 45 times, the last of which was in May 2022, last year's 8th step, won by the Belgian rider Thomas De Gendt.



Galleria Umberto I



PLANIMETRIA NAPOLI

_ PLANIMETRY OF NAPOLI



Basic Map data © OpenStreetMap (and) contributors, CC-BY-SA
SDS rendering by Mapipertive

ARRIVO _FINISH LINE
via Caracciolo

HOSPITALITY _SIGNATURE PODIUM
via Caracciolo

QUARTIER TAPPA
_RACE HEADQUARTERS
viale Anton Dohrn

TEAMS PADDOCK
viale Anton Dohrn

PARCHEGGIO BUS _BUS PARKING
viale Anton Dohrn

PPO
via Agostino Depretis

DOCCE _SHOWERS
via Antonio Dohrn

06

11.05.2023 Thursday

55 km

350 m

> **Livello di difficoltà** _difficulty level:
PRINCIPIANTE _BEGINNER

SORRENTO > NAPOLI

ALTEZZINE _ALTITUDE	DISTANZE _DISTANCES			ORA DI PASSAGGIO _TIME OF PASSAGE MEDIA KM/H _AVERAGE SPEED			GIRO D' ITALIA				
	PARZIALI _PARTIAL	PERCORSE _COVERED	DA PERCORRERE _TO BE COVERED	28	26	24					
PROVINCIA DI NAPOLI											
	61	SORRENTO	↑	C.SO ITALIA -SS.145	0,0	0,0	55,0	13.25	13.25	13.25	15.53
	103	PIANO DI SORRENTO	↑	SS.145	2,9	2,9	52,1	13.31	13.32	13.33	15.57
Prova cronometrata: 3.4 > 6.3; L=3.0											
	88	VICO EQUENSE	↔	V.ROMA	7,2	10,1	44,9	13.46	13.48	13.50	16.06
	35	GALLERIA	↑	70M	2,5	12,6	42,4	13.51	13.53	13.56	16.09
	29	CASTELLAMMARE DI STABIA	↑	V.EUROPA	7,5	20,1	34,9	14.07	14.10	14.14	16.18
Prova speciale: km 21.5 > 26.0; L=4.5											
	28	TORRE ANNUNZIATA	↑	SS.18	8,4	28,5	26,5	14.24	14.29	14.34	16.28
Prova di regolarità: km 32.2 > 35.6; L=3.5											
	65	TORRE DEL GRECO	↑	SS.18	8,7	37,2	17,8	14.45	14.52	14.59	16.40
	29	PORTICI	↑	SS.18	3,8	41,0	14,0	14.53	15.00	15.08	16.44
	21	SAN GIORGIO A CREMANO	↔	V.BOTTEGHELLE-V. REPUBBLICHE MARINARE	2,7	43,7	11,3	14.59	15.06	15.15	16.48
	4	VIA EMANUELE GIANTURCO	↔	V.REGGIA DI PORTICI	4,4	48,1	6,9	15.08	15.16	15.25	16.53
	3	NAPOLI	↑	V.CARACCIOLO	6,9	55,0	0,0	15.22	15.32	15.42	17.01

GALLERIA/TUNNEL: KM 12.6



PRATOLA PELIGNA >

> GRAN SASSO D'ITALIA (CAMPO IMPERATORE)

75,1 km  2100 m

> Livello di difficoltà_ difficulty level: **ESPERTO_EXPERT**

STAGE


TAPPA

07

12.05.2023 Friday

07

12.05.2023 Friday

75,1 km  2100 m

> Livello di difficoltà_ difficulty level:
ESPERTO_EXPERT

PRATOLA PELIGNA > GRAN SASSO D'ITALIA (CAMPO IMPERATORE)



PRATOLA PELIGNA >

ABITANTI _ POPULATION

7039

NOME ANTICO _ ANCIENT NAME

TERRA PRATULE

TRADIZIONI _ FOUNDATION

Il culto della Madonna della Libera. Secondo la leggenda, durante la terribile peste del 1456, un contadino sognò la Madonna liberatrice, che gli annunciò la fine dell'epidemia. La festa si celebra ogni anno la prima e la seconda domenica di maggio.

The cult of the Madonna della Libera According to legend, during the terrible plague of 1456, a farmer dreamed of the liberating Madonna, who announced to him the end of the epidemic. The festival is celebrated every year on the first and second Sunday of May.

STORIA _ HISTORY

Il primo documento in cui compare il nome di Pratola ("in loco Pratulae") è un contratto agrario del 997- Dal 1863, per Regio Decreto, il paese ha assunto il nome di Pratola Peligna.

Il 9 gennaio 2006 al comune di Pratola è stata conferita dal Presidente della Repubblica la Medaglia di Bronzo al Merito Civile.

The first document in which the name of Pratola appears ("in loco Pratulae") is an agricultural contract dated 997. From 1863, by Royal Decree, the town assumed the name of Pratola Peligna. On January 9, 2006 the Municipality of Pratola was awarded the Bronze Medal of Civil Merit by the President of the Republic.

LUOGHI DI INTERESSE _ MAIN POINTS OF INTEREST AND LANDMARKS

- Borgo medievale detto "dentro la terra"
- Santuario della Madonna della Libera
- Chiesa di San Pietro Celestino
- Chiese di Santa Maria della Pietà e della Madonna delle Grazie
- Chiesa di San Rocco
- Palazzo Colella Santoro
- Il "Museo della Civiltà Contadina" (ambienti del "Vecchio Mulino" dei Celestini).

- Il cinema teatro D'Andrea.
- Medieval village called "Dentro la Terra"
- Sanctuary of the Madonna della Libera
- Church of San Pietro Celestino
- Churches of Santa Maria della Pietà and Madonna delle Grazie
- Church of San Rocco
- Palazzo Colella Santoro
- The "Museo della Civiltà Contadina" (rooms of the "Old Mill" of the Celestines).
- the cinema theater D'Andrea.

IN TAVOLA _ LOCAL CUISINES

I "fagioli di Pratola", "poverelli" e "cannellini", "le sette minestre", e scrippelle. la "sagna riccia con la ricotta e ragù di agnello. "le pizzelle", i "ceci ripieni" (con ripieno di passata di ceci, mosto cotto, cioccolato e canditi) e la "pizza" "di Carnevale" e "di Pasqua".

The "beans of Pratola", "poverelli" and "cannellini", "the seven soups", and scrippelle. the "curly sagna with ricotta and lamb ragout. "le pizzelle", the "ceci ripieni (chickpeas stuffed with chickpea purée, cooked must, chocolate and candied fruit) and the "Carnival" and "Easter" pizzas.

VINI _ LOCAL WINES

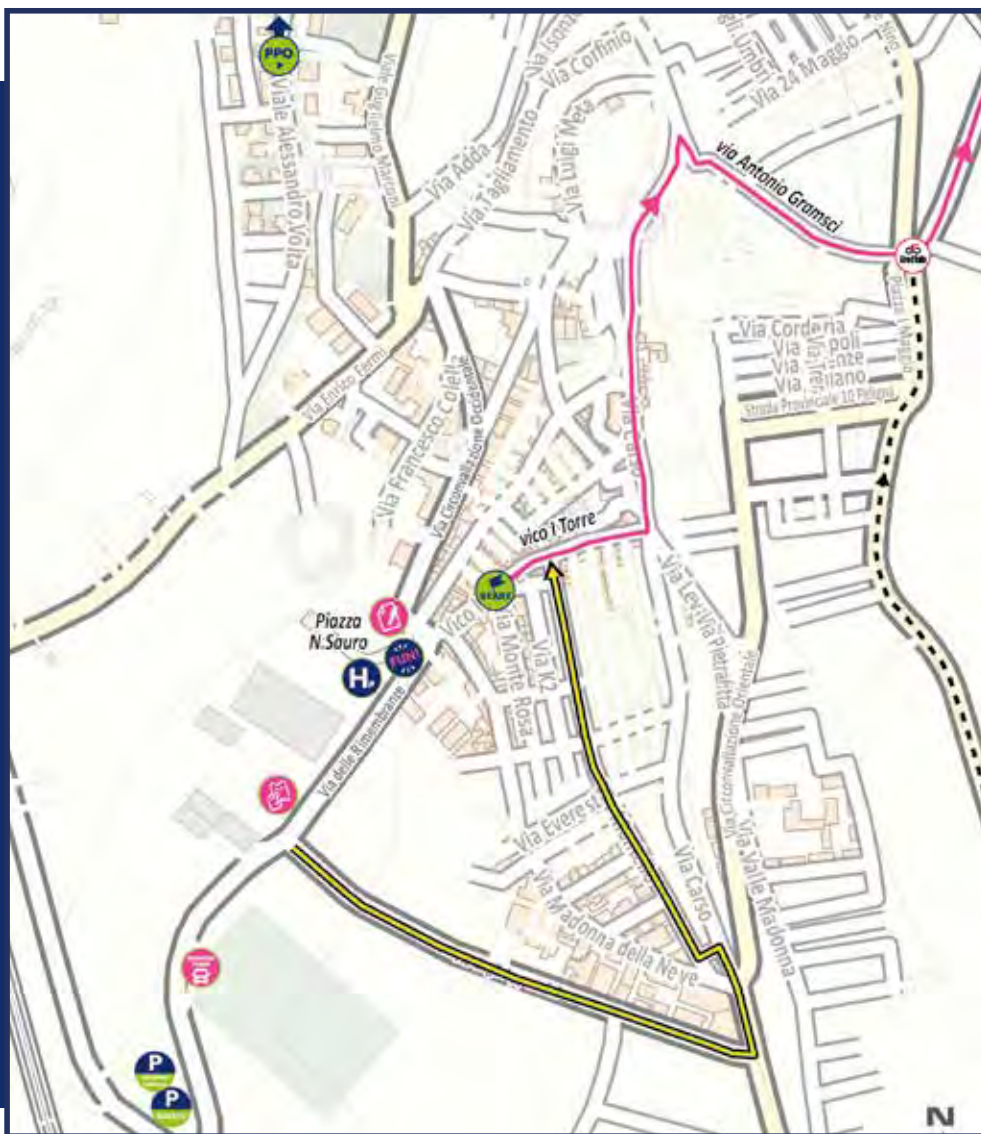
A Pratola ci sono importanti aziende vinicole e cittadini che producono vini di qualità. Tra questi meritano menzione vini come il Montepulciano d'Abruzzo, il Cerasuolo ed il Trebbiano.

In Pratola there are some important wineries and citizens who produce quality live wines, among these wines deserve mention Montepulciano d'Abruzzo, Cerasuolo and Trebbiano.



PLANIMETRIA PRATOLA PELIGNA

_ PLANIMETRY OF PRATOLA PELIGNA



PARTENZA_START
vico I Torre
H.11.40



PODIO FIRMA_SIGNATURE PODIUM
piazza Nazario Sauro



HOSPITALITY_HOSPITALITY
via delle Rimembranze



ACCREDITI_ACCREDITATION
via delle Rimembranze
H.08.20



TEAMS PADDOCK
via delle Rimembranze
H.08.00



PARCHEGGIO OSPITI_GUEST PARKING
Grande Parcheggio - via delle Rimembranze



GREEN FUN VILLAGE
piazza Nazario Sauro
H.8.30



PPO
via Alessandro Volta



▶ GRAN SASSO D'ITALIA (CAMPO IMPERATORE)

ABITANTI _ POPULATION

69.508

FONDAZIONE _ FOUNDATION

L'Aquila, capoluogo d'Abruzzo, sorge ai piedi del Gran Sasso che, con i suoi 2912 metri di altezza, è la cima più alta degli Appennini. La città fu fondata nel 1254, nelle vicinanze degli antichi insediamenti italici e romani di Amiternum, prestigioso centro sabino, e di Aveja, capitale dei Vestini. Furono gli abitanti degli antichi castelli del territorio, 99 secondo la tradizione, a volere la fondazione del nuovo centro urbano, per affrancarsi dalla sudditanza feudale. A pochi decenni dalla nascita ospitò un evento di portata storica: l'incoronazione a pontefice, con il nome di Celestino V, dell'eremita Pietro del Morrone, nella basilica di Santa Maria di Collemaggio (1288) che, con la maestosa facciata in pietra bianca e rosa, sormontata da tre rosoni, è uno dei più ragguardevoli monumenti della città. In quell'occasione il santo Papa promosse l'emanazione della Bolla del Perdono, istituendo, di fatto il primo giubileo della storia, cui è legata la principale manifestazione storica e spirituale della città, la Perdonanza Celestiniana, che si celebra annualmente dal 23 al 29 agosto.

L'Aquila, the capital of Abruzzo, stands at the foot of the Gran Sasso which, with its 2912 meters of height, is the highest peak of the Apennines. The city was founded in 1254, near the ancient Italic and Roman settlements of Amiternum, a prestigious Sabine center, and of Aveja, capital of the Vestini. It was the inhabitants of the ancient castles of the area, 99 according to tradition, who wanted the foundation of the new urban center to free themselves from feudal subjection. A few decades after its birth, it hosted an event of historic significance: the coronation as pope, with the name of Celestino V, of the hermit Pietro del Morrone, in the basilica of Santa Maria di Collemaggio (1288) which, with its majestic white and pink, surmounted by three rose windows, it is one of the most notable monuments of the city. On that occasion, the holy Pope promoted the issuance of the Bull of Forgiveness, effectively establishing the first jubilee in history, to which the main historical and spiritual event of the city is linked, the Celestinian Pardon, which is celebrated annually from 23 to 29 August.

LUOGHI DI INTERESSE _ MAIN POINTS OF INTEREST AND LANDMARKS

Basilica di San Bernardino da Siena (sec. XV), con l'imponente facciata e le pregevoli decorazioni interne: il Castello Cinquecentesco, capolavoro dell'architettura militare del 16esimo secolo; La Basilica di santa Maria di Collemaggio (XIV sec.); La Fontana delle 99 Cannelle (XIII sec.)

Basilica of San Bernardino da Siena (15th century), with its imposing façade and valuable internal decorations; the sixteenth-century castle, a masterpiece of 16th-century military architecture; The Basilica of Santa Maria di Collemaggio (14th century); The Fountain of the 99 Spouts (13th century).

IN TAVOLA _ LOCAL CUISINE

Tra le eccellenze enogastronomiche è possibile annoverare formaggi, latticini, salumi, tartufo, lo zafferano e dolci tipici della tradizione, come il famoso torrone.

Among the food and wine excellences it is possible to include cheeses, dairy products, cured meats, truffles, saffron and typical traditional sweets, such as the famous nougat.

EVENTI _ EVENTS

Perdonanza Celestiniana: 23-29 agosto (www.perdonanza-eventi.it);

I Cantieri dell'Immaginario: rassegna di teatro, musica e danza che si svolge nel mese di luglio (www.cantieriimmaginario.it);

Jazz all'Aquila: rassegna jazzistica che si svolge nel mese di settembre (www.jazzallaquila.it).

Celestinian Pardon: 23-29 August (www.perdonanza-eventi.it);

I Cantieri dell'Immaginario: a theatre, music and dance festival that takes place in July (www.cantieriimmaginario.it);

Jazz all'Aquila: jazz festival that takes place in the first weekend of September (www.jazzallaquila.it).

GIRO D'ITALIA _ GIRO D'ITALIA

1914-1924-1935-1936-1950-1954-1965-1971-1985-1989-1999 (Gran Sasso d'Italia) -2005-2010-2018 (Gran Sasso d'Italia-Campo Imperatore) -2019-2021-2023



Castello Cinquecentesco



PLANIMETRIA GRAN SASSO D'ITALIA (CAMPO IMPERATORE)

_ PLANIMETRY OF GRAN SASSO D'ITALIA (CAMPO IMPERATORE)



FINISH ARRIVO_FINISH LINE
Campo Imperatore
H.15.50

H.A. HOSPITALITY_SIGNATURE PODIUM
SR 17 Bis/c

QT QUARTIER TAPPA
_RACE HEADQUARTERS
SS17 bis, 15 Fonte Cerreto (AQ)

ID TEAMS PADDOCK
SR 17 Bis/c

P PARCHEGGIO BUS_BUS PARKING
SR 17 Bis/c

PPO PPO
SS 17 BIS

DOCCE SHOWERS
SR 17 Bis/c

PRATOLA PELIGNA > GRAN SASSO D'ITALIA (CAMPO IMPERATORE)

ALTITUDINE _ALTIUDE	DISTANZE_DISTANCES			ORA DI PASSAGGIO _TIME OF PASSAGE MEDIA KM/H_AVERAGE SPEED			GIRO D' ITALIA
	PARZIALI _PARTIAL	PERCORSE _COVERED	DA PERCORRERE _TO BE COVERED	22	20	18	
PROVINCIA DI L'AQUILA							
	320	PRATOLA PELIGNA	↑	START VILLAGE			
	320	PRATOLA PELIGNA	↑	PARTENZA	0,0	0,0	75,1
	298	INS.GIRO	↑	V.TRIESTE	0,8	0,8	74,3
PROVINCIA DI PESCARA							
	249	POPOLI	↑	SS.5	10,1	10,9	64,2
	245	BV. PER BUSSI SUL TIRINO	↑	GALLERIA 477M-SS.153	3,1	14,0	61,1
	315	BUSSI SUL TIRINO	↑	V.D.REPUBBLICA - SS.153	3,6	17,6	57,5
	323	CIRICHELLO	↑	SS.153	3,3	20,9	54,2
PROVINCIA DI L'AQUILA							
	382	SVINC. DI OFENA	↔	SS.602	7,2	28,1	47,0
	374	BV. PER CALASCIO	↔	SP.98	1,3	29,4	45,7
	Prova cronometrata: km 30.8 > 33.6; L=2.8						
	Prova speciale: km 39.5 > 42.5; L=3.0						
	1190	CALASCIO	↔	SP.7	13,4	42,8	32,3
	1230	SANTO STEFANO DI SESSANIO	↔	SP.97	5,7	48,5	26,6
	Prova di regolarità: km 53.4 > 56.9; L=3.6						
	1576	PIANO RACOLLO	↔	SS.17BIS	13,2	61,7	13,4
	1669	BV. PER CAMPO IMPERATORE	↔	SR.17BIS/C	3,6	65,3	9,8
	2130	GRAN SASSO D'ITALIA	↑	CAMPO IMPERATORE	9,8	75,1	0,0

GRAN PREMIO DELLA MONTAGNA: KM 42.8 - CALASCIO - M 1190 (2° CAT.)
KM 75.1 - GRAN SASSO D'ITALIA - M 2130 (1° CAT.)

GALLERIA/TUNNEL: KM 14

GUALDO TADINO >

> FOSSOMBRONE

● 74,9 km ▲ 350 m

> Livello di difficoltà_ difficulty level: **PRINCIPIANTE_BEGINNER**

STAGE

TAPPA 08

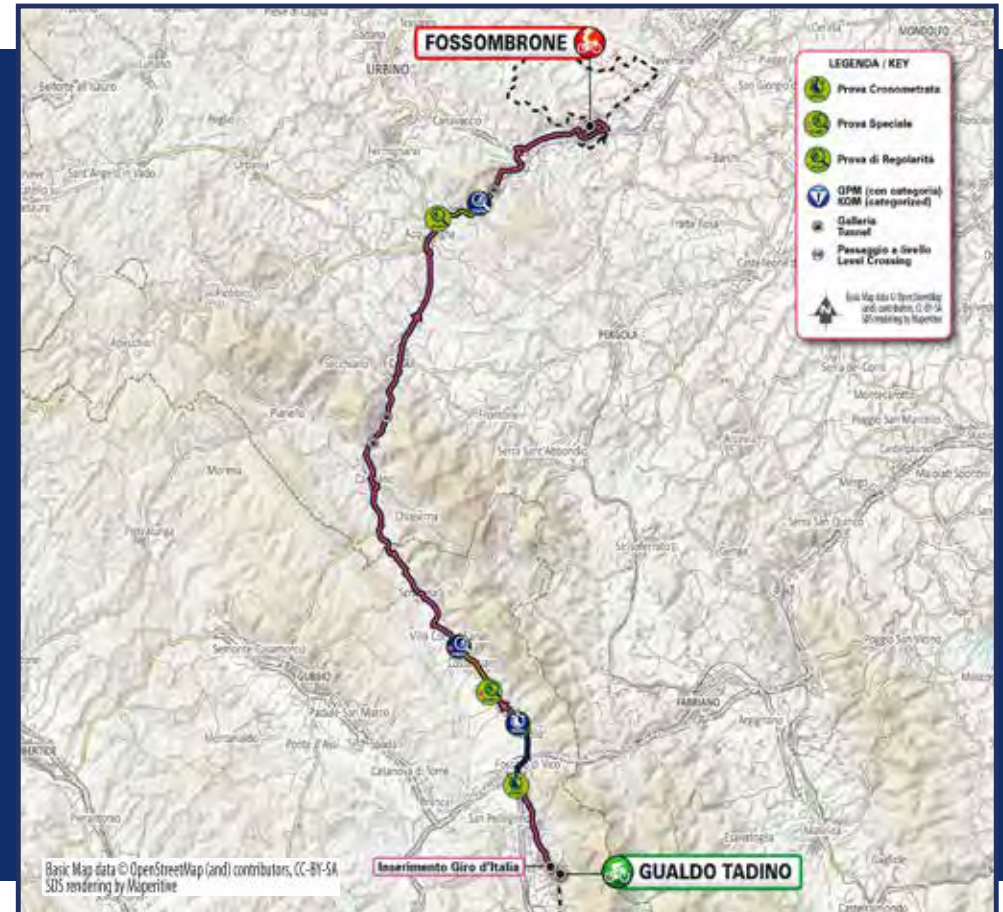
13.05.2023 Saturday

08 13.05.2023 Saturday

● 74,9 km ▲ 350 m

> Livello di difficoltà_ difficulty level:
PRINCIPIANTE_BEGINNER

GUALDO TADINO > FOSSOMBRONE



GUALDO TADINO >

ABITANTI _ POPULATION

14311

NOME ANTICO _ ANCIENT NAME

TARSINA, TADINUM, WALD

FONDAZIONE _ FOUNDATION

XIII sec. A. C.

STORIA _ HISTORY

Gualdo Tadino ha origini antichissime legate al popolo degli Antichi Umbri. In età romana Tadinum sorse lungo la via Flaminia. Nel 552 fu teatro della battaglia di Tagina. L'attuale città venne fortificata nel 1242 dall'Imperatore Federico II di Svevia. Nel 1833, Papa Gregorio XVI gli concesse il titolo di Città.

Gualdo Tadino has ancient origins linked to the people of the Ancient Umbrians. In Roman times Tadinum was built along the Via Flaminia. In 552 it was the scene of the battle of Tagina. The current city was fortified in 1242 by Emperor Frederick II of Swabia. In 1833, Pope Gregory XVI granted it the title of City.

LUOGHI DI INTERESSE _ MAIN POINTS OF INTEREST AND LANDMARKS

Oltre alla Rocca Flea, monumento più importante della città e sede del museo civico, vi sono la chiesa di San Francesco del 1241, la chiesa di San Benedetto (XIII sec.) con facciata romanico-gotica, il Palazzo del Podestà e la Torre Civica (XIII sec.). Inoltre va vista la splendida montagna di Serrasanta con Valsorda.

In addition to the Rocca Flea, the most important monument of the city and seat of the civic museum, there are the church of San Francesco of 1241, the church of San Benedetto (XIII century) with a Romanesque-Gothic façade, the Palazzo del Podestà and the Civic Tower (XIII century). Also worth seeing the beautiful mountain of Serrasanta with Valsorda.

ATTIVITÀ SU MOBILITÀ ECO SOSTENIBILI _ ECOMOBILITY ACTIVITIES

Gualdo Tadino è il primo comune dell'Umbria ad

aderire alla Rete dei Comuni Sostenibili e, per primo, a farsi monitorare attraverso un report: un impegno reale per l'attuazione a livello locale dei principi e degli obiettivi dell'Agenda 2030.

Gualdo Tadino is the first municipality in Umbria to join the Network of Sustainable Municipalities and, first, to be monitored through a report: a real commitment to the implementation at local level of the principles and objectives of the 2030 Agenda.

IN TAVOLA _ LOCAL CUISINE

Eccellenti le specialità legate alla norcineria, l'olio extra-vergine di oliva della Cultivar di Rigali e i prodotti tipici locali, quali tartufi, funghi, asparagi selvatici e castagne. Merita di essere assaggiata la crescìa con la famosa barbozza.

Excellent specialties related to pork butchery, extra-virgin olive oil of the Cultivar of Rigali and typical local products, such as truffles, mushrooms, wild asparagus and chestnuts. It deserves to be tasted the crescìa with the famous barbozza.

VINI _ LOCAL WINES

Gualdo Tadino è nota per la cospicua presenza di sorgenti di acqua oligo-minerale famosa in tutto il mondo. È da questa rinomata acqua che a Gualdo Tadino si producono speciali birre artigianali che vengono vendute ed apprezzate in Italia e in tutto il mondo.

Gualdo Tadino is known for the conspicuous presence of springs of oligo-mineral water famous all over the world. It is from this renowned water that in Gualdo Tadino are produced special craft beers that are sold and appreciated in Italy and all over the world.

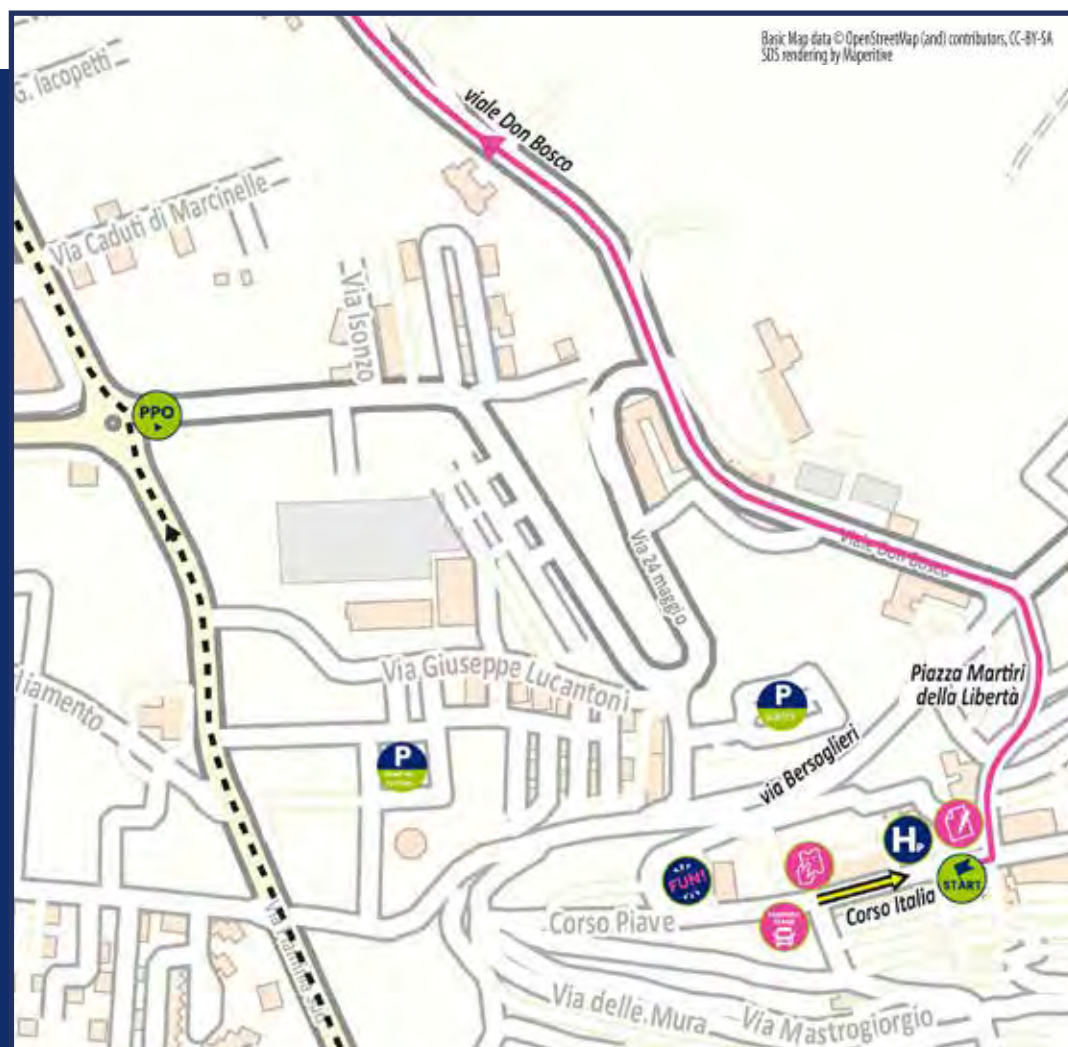


Panorama da Serrasanta



PLANIMETRIA GUALDO TADINO

_ PLANIMETRY OF GUALDO TADINO



-  **PARTENZA_START**
corso Italia
H.11.40
-  **ACCREDITI_ACCREDITATION**
via Bersaglieri - corso Italia
H.08.20
-  **GREEN FUN VILLAGE**
piazza Mazzini
H.08.30
-  **PODIO FIRMA_SIGNATURE PODIUM**
piazza Martiri della Libertà
-  **TEAMS PADDOCK**
via Bersaglieri - corso Italia
H.08.00
-  **PPO**
via XXIV maggio
-  **HOSPITALITY_HOSPITALITY**
piazza Martiri della Libertà
-  **PARCHEGGIO OSPITI_GUEST PARKING**
piazza Beato Angelico



Torre Civica



▶ FOSSOMBRONE

PANORAMICA _OVERVIEW

Fossombrone, città bella e ricca di storia, si trova nella media valle del Metauro, sul percorso dell'antica Via Flaminia, a metà strada tra il Mare Adriatico e gli Appennini. Posta sulla fascia pianeggiante fra i Monti delle Cesane e il ripido versante del Colle dei Cappuccini, la città appare - sullo sfondo della splendida Gola del Furlo - come uno stretto reticolo di edifici dal quale si elevano i campanili delle chiese cittadine e le facciate dei palazzi nobiliari. Le rilevanti vicende storiche, la ricchezza dei luoghi dell'arte e della cultura, il fascino degli ambienti naturali fanno di FOSSOMBRONE una meta di grande interesse. Un luogo da scoprire poco a poco, per trovare lungo le vie o dentro chiese e palazzi, accanto alle testimonianze del passato o nel cuore di un bosco, emozioni fuori dall'ordinario.

ALLA SCOPERTA DELLE TRADIZIONI RINASCIMENTALI
A maggio Fossombrone rivive il Rinascimento festeggiando il Trionfo del Carnevale Storico, evento che attira ogni anno numerosissimi visitatori. Il centro della città si anima grazie ai figuranti in abito rinascimentale. Sfide tra contrade si susseguono nei giorni dell'evento per la conquista del Palio del Cardinale. Nelle vie del centro storico vengono allestite taverne dove i menù, rigorosamente ispirati al 1559, offrono la possibilità di gustare i sapori del territorio e di conoscere prelibatezze culinarie che anche nell'antichità di certo non mancavano.

PUNTI D'INTERESSE

PINACOTECA CIVICA

L'appartamento ducale situato nel corpo centrale della Corte Alta, caratterizzato dai soffitti lignei a carena di nave, ospita la Pinacoteca Civica, istituita nel 1901 da mons. Augusto Vernarecci. Il primo nucleo costituito da opere donate dallo stesso fondatore, si è successivamente arricchito con diverse donazioni, prima fra tutte quella della famiglia Rocchi Camerata Passionei, del 1906, al quale si sono aggiunte opere provenienti da altri lasciti e da chiese e conventi della città.

CHIESA DI SAN FILIPPO

La Chiesa di San Filippo, uno splendido esempio di architettura barocca, fu eretta tra il 1608 e il 1613 come ex-voto dei Forsempronesi per la nascita di Federico Ubaldo della Rovere, ultimo erede dei Duchi di Urbino. Pochi anni dopo la sua costruzione, venne consegnata ai Padri Filippini della Congregazione dell'Oratorio che,

nel tempo, la ampliarono ed arricchirono con un'esuberante decorazione in stucco, in parte riferita al plastificatore Tommaso Amantini da Urbania. Per questa chiesa Francesco Guerrieri venne incaricato dalla Comunità di Fossombrone di eseguire la grande pala d'altare.

CASA MUSEO QUADRERIA CESARINI

La sede museale è costituita da due edifici contigui, la cui costruzione risale al XVI sec. Parzialmente restaurata nel 1685, fu poi ristrutturata a partire dal 1940 dal proprietario, il notaio Giuseppe Cesarini (1896-1977), che ne fece un luogo di esposizione delle opere d'arte da lui collezionate. Gli arredi, rigorosamente originali, creano l'atmosfera di una agiata casa colta, testimonianza di un gusto e di un'epoca ancora racchiusi nella Casa Museo.

MUSEO ARCHEOLOGICO

I materiali, tutti di provenienza locale, documentano il succedersi delle culture umane nella media valle del Metauro dalla preistoria alla fine dell'età romana. Il museo contiene anche una ricca documentazione della civiltà picena, presente nei nostri territori dal secolo IX a.C. sino alla romanizzazione avvenuta nel III secolo a.C.

PARCO ARCHEOLOGICO FORUM SEMPRONII

I resti della città romana di Forum Sempronii si trovano nella zona di San Martino del Piano, circa 2 km a nord-est dell'attuale Fossombrone. Forum Sempronii nasce lungo la Flaminia, che a partire dal 220 a.C. costituisce la principale via di collegamento fra Roma e la Pianura Padana presente sul versante adriatico. Ad oggi sono stati messi in luce importanti resti di edifici privati e pubblici, oltre ai tratti di lastricato stradale nel quale è impiegata pietra calcarea del vicino Furlo.

ENOGASTRONOMIA

Fiera storica della città, da oltre trentacinque anni celebra il tartufo Bianchetto, prodotto DOP della Regione Marche. Protagonista delle tavole nel mese di marzo, il Tuber Albidum Pico nasce in una terra che, oltre a natura e specialità gastronomiche, racchiude un grande patrimonio artistico e culturale della Valle del Metauro. In occasione della Mostra Mercato può essere degustato nei numerosi stand lungo lo storico Corso Garibaldi e nei ristoranti della città.

Fossombrone is a beautiful city rich in art, culture and history. It is situated in the middle valley

of the river "Metauro", on the ancient Roman route called "via Flaminia" halfway between the Adriatic Sea and the Apennines. Located on the flat stretch among the "Cesane" mountains, the steep slope of the "Colle dei Cappuccini" and the splendid Gorge of "Furlo", the city appears like a narrow network of buildings from which the bell towers of the churches and the facades of the noble buildings rise. The important historical events, the richness of art and culture places, the charm of natural environments make FOSSOMBRONE a destination of great interest. A place to discover little by little, to find along the streets or inside the churches and palaces, next to the testimonies of the past or in the heart of a wood, emotions out of the ordinary.

DISCOVERING THE RENAISSANCE TRADITION

In May, you can relive the Renaissance period by celebrating the Trionfo del Carnevale Storico ("Triumph of the Historic Carnival"). The historical centre of Fossombrone livens up thanks to the walk-on actors in Renaissance clothing. Competitions among the contrade ("districts") follow one after another during the days of the event to win the Palio del Cardinale ("Cardinal's Prize"). In the streets of the historical centre you can enjoy your dinner in taverns with typical Renaissance style menus. An experience not to be missed!

FOSSOMBRONE - LANDMARK

CHURCH OF SAN FILIPPO

The Church of San Filippo, a splendid example of Baroque architecture, was erected between 1608 and 1613 to celebrate the birth of the last Duke of Urbino, Federico Ubaldo della Rovere. In 1614 the Church was entrusted to the religious order of Padri Filippini. Thanks to them, over the years, the internal of the church was expanded and adorned by a rich decoration of stuccoworks partly referring to Tommaso Amantini and his workshop from Urbania. Many important altarpieces adorn the church together with worthy paintings of Francesco Guerrieri from Fossombrone.

CESARINI QUADRERIA MUSEUM HOUSE

The house-museum is made up of two adjoining buildings, whose construction dates back to the 16th century. Partially restored in 1685, it was later renovated in 1940 by the owner, the notary Giuseppe Cesarini (1896-1977), who made it a place to display the works of his art collection. The rigorously original furnishings create the atmosphere of a wealthy and well-educated family. The home is witness of a taste and a period which are still present in the beautiful rooms where the notary lived with his charming wife Maria Craveri.

ARCHAEOLOGICAL MUSEUM

The materials, all locally sourced, document the succession of the various human settlements

in the middle valley of Metauro from prehistory to the end of the Roman age. The museum also contains a rich documentation of the "Piceni" civilization, which was present locally from 9th century BC until the period of the Romanization which occurred in the III century BC.

CIVIC ART GALLERY

The Ducal Palace called "Corte Alta", built by the Dukes of Montefeltro and Della Rovere in the 15th century, today houses the Civic Art Gallery established in 1901 by Monsignor Augusto Vernarecci. The valuable collection of paintings - going from from 16th century up to the end of 19th century - is composed by the donations of the family Rocchi Camerata Passionei and other legacies as well as paintings coming from closed churches and convents in Fossombrone. Among the noteworthy painters: Francesco Guerrieri from Fossombrone (1589 -1657).

ARCHAEOLOGICAL SITE FORUM SEMPRONII

The remains of the Roman city "Forum Sempronii" are located about 2 kms northeast of the current Fossombrone in the area of "San Martino del Piano". Forum Sempronii, born along the "via Flaminia", started from 220 BC, is the main link between Rome and the Po Valley on the Adriatic side. To date, important remains of private and public buildings have been brought to light as well as stretches of road paving in which limestone - from the nearby Furlo - was used.

FOSSOMBRONE - FOOD AND WINE

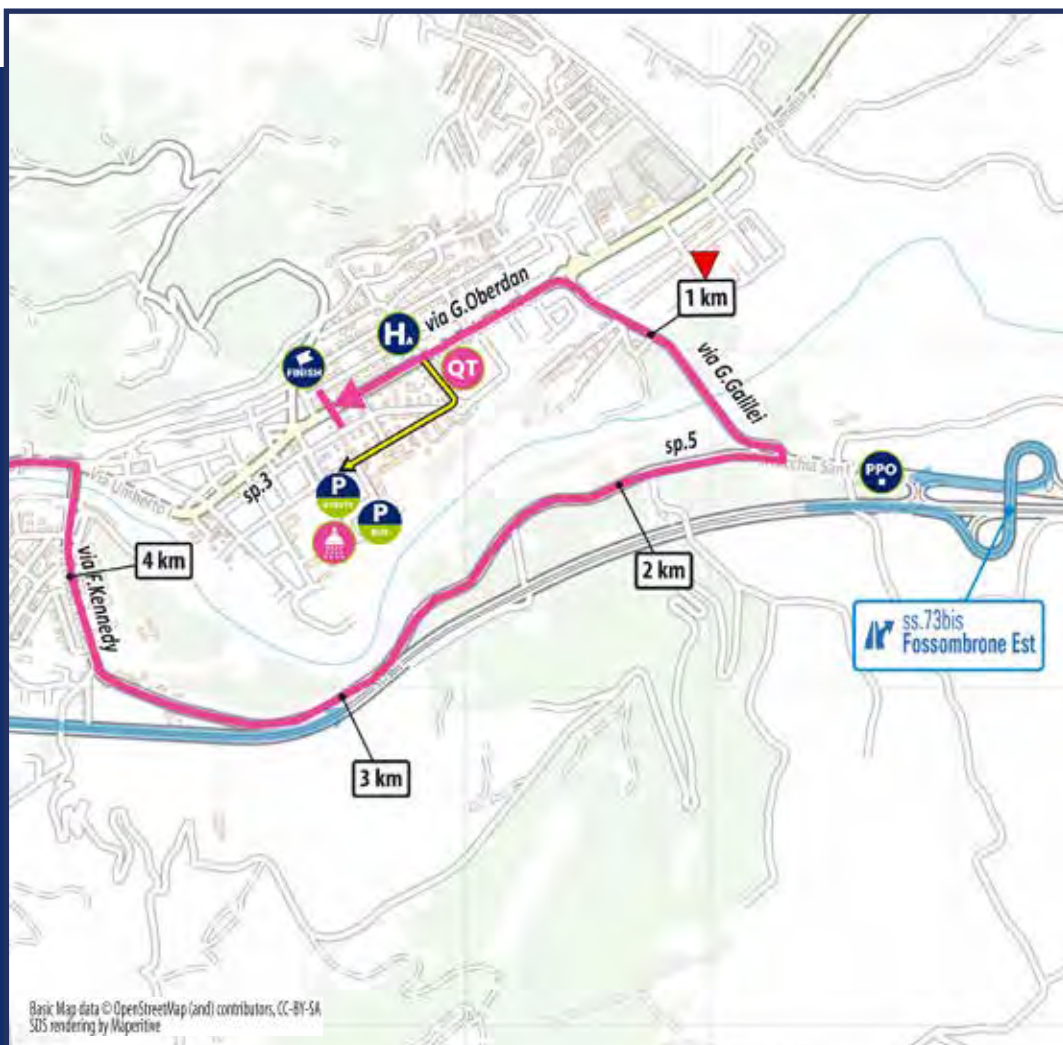
The Truffle Festival in Fossombrone has been celebrating the Bianchetto ("white") truffle for over 35 years, a DOP product of the Marche Region. In March the Tuber Albidum Pico is the star of the menu; it comes from a land rich in nature, gastronomic specialities and an outstanding artistic and cultural heritage. The Festival gives you the chance to taste the Bianchetto truffle in the numerous stands along the historic Corso Garibaldi and in the restaurants of the town.



Ponte della concordia

PLANIMETRIA FOSSOMBRONE

_ PLANIMETRY OF FOSSOMBRONE



FINISH ARRIVO _FINISH LINE
via Martiri della Resistenza

TEAMS PADDOCK
via F.lli Cairoli
- Piazza Montessori

DOCCE _SHOWERS
via Cairoli

H.A. HOSPITALITY _SIGNATURE PODIUM
via Oberdan (Distributore Esso)

P PARCHEGGIO BUS _BUS PARKING
piazze Montessori

QT QUARTIER TAPPA
_RACE HEADQUARTERS
via Don Giovanni Bosco,
1 Fossombrone

PPO PPO
strada provinciale 5

08

13.05.2023 Saturday

74,9 km 350 m

> Livello di difficoltà _difficulty level:
PRINCIPIANTE _BEGINNER

GUALDO TADINO > FOSSOMBRONE

ALTITUDINE _ALTIITUDE	DISTANZE _DISTANCES			ORA DI PASSAGGIO _TIME OF PASSAGE			GIRO D' ITALIA				
	PARZIALI _PARTIAL	PERCORSE _COVERED	DA PERCORRERE _TO BE COVERED	MEDIA KM/H _AVERAGE SPEED							
				28	26	24					
PROVINCIA DI PERUGIA											
	535	GUALDO TADINO	↑	START VILLAGE	0,0						
	535	GUALDO TADINO	↑	PARTENZA	0,0	0,0	74,9	11.40	11.40	11.40	I
	481	INS. GIRO	↑	SR.3	1,5	1,5	73,4	11.43	11.43	11.43	13.59
	423	OSTERIA DEL GATTO	↑	SR.3	6,2	7,7	67,2	11.56	11.57	11.58	14.08
Prova cronometrata: km 7.7 > 11.3; L=3.6											
	486	SIGILLO	↑	SR.3	5,9	13,6	61,3	12.10	12.13	12.15	14.16
Prova speciale: km 14.7 > 18.4; L=3.7											
	559	VILLA COL DEI CANALI	↑	SR.3	6,3	19,9	55,0	12.25	12.29	12.34	14.25
	586	SCHEGGIA	↑	SR.3	4,5	24,4	50,5	12.36	12.41	12.47	14.32
	635	PASSO DELLA SCHEGGIA	↑	SR.3	1,1	25,5	49,4	12.39	12.44	12.50	14.35
PROVINCIA DI PESARO URBINO											
	402	PONTERICCIOLI	↔	SS.3	6,2	31,7	43,2	12.52	12.58	13.05	14.42
	358	CANTIANO	↑	V.FLAMINIA SUD-SS.3	4,6	36,3	38,6	13.02	13.08	13.16	14.48
	357	GALLERIA	↑	226M	2,4	38,7	36,2	13.07	13.14	13.22	14.51
	328	GALLERIA	↑	243M	2,5	41,2	33,7	13.12	13.19	13.28	14.54
	264	CAGLI	↑	V.FLAMINIA-SS.3	4,0	45,2	29,7	13.20	13.29	13.38	14.59
	204	USCITA PER ACQUALAGNA	↔		7,9	53,1	21,8	13.37	13.47	13.58	15.09
	200	ACQUALAGNA	↑	V.FLAMINIA	1,2	54,3	20,6	13.40	13.49	14.01	15.10
Prova di regolarità: km 56.7 > 59.9; L=3.2											
	180	GOLA DEL FURLO	↑	V.FLAMINIA	4,8	59,1	15,8	13.50	14.00	14.12	15.16
	185	GALLERIA	↑	50M	2,0	61,1	13,8	13.55	14.05	14.18	15.19
	143	BV. PER FOSSOMBRONE	↔	V.FLAMINIA	4,7	65,8	9,1	14.05	14.16	14.30	15.24
	107	BV. PER CAPPUCCINI	↔	SP.5	4,7	70,5	4,4	14.10	14.21	14.35	15.30
	116	FOSSOMBRONE	↑	V.MART. RESISTENZA	4,4	74,9	0,0	14.20	14.33	14.47	15.44

GALLERIA/TUNNEL: KM 38,7 - KM 41,2 - KM 59.1 - KM 61,1

SAN MAURO PASCOLI >

> CESENA (TECHNOGYM VILLAGE)

32 km 50 m

> Livello di difficoltà_ difficulty level: **NEOFITA_**NEOPHYTE

STAGE

TAPPA

09

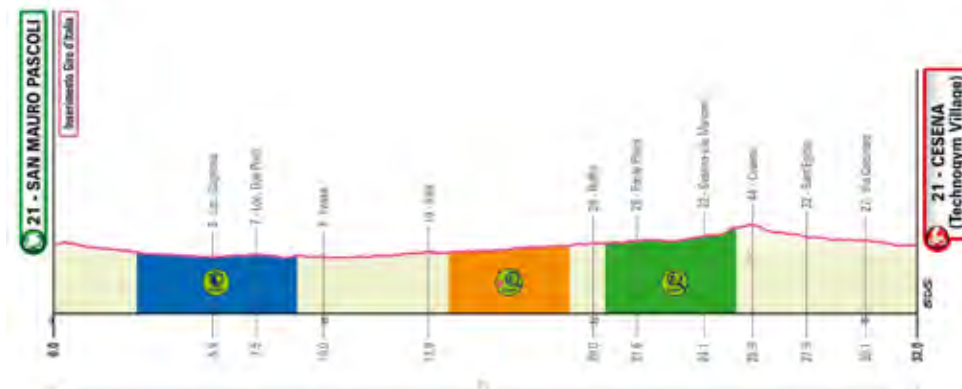
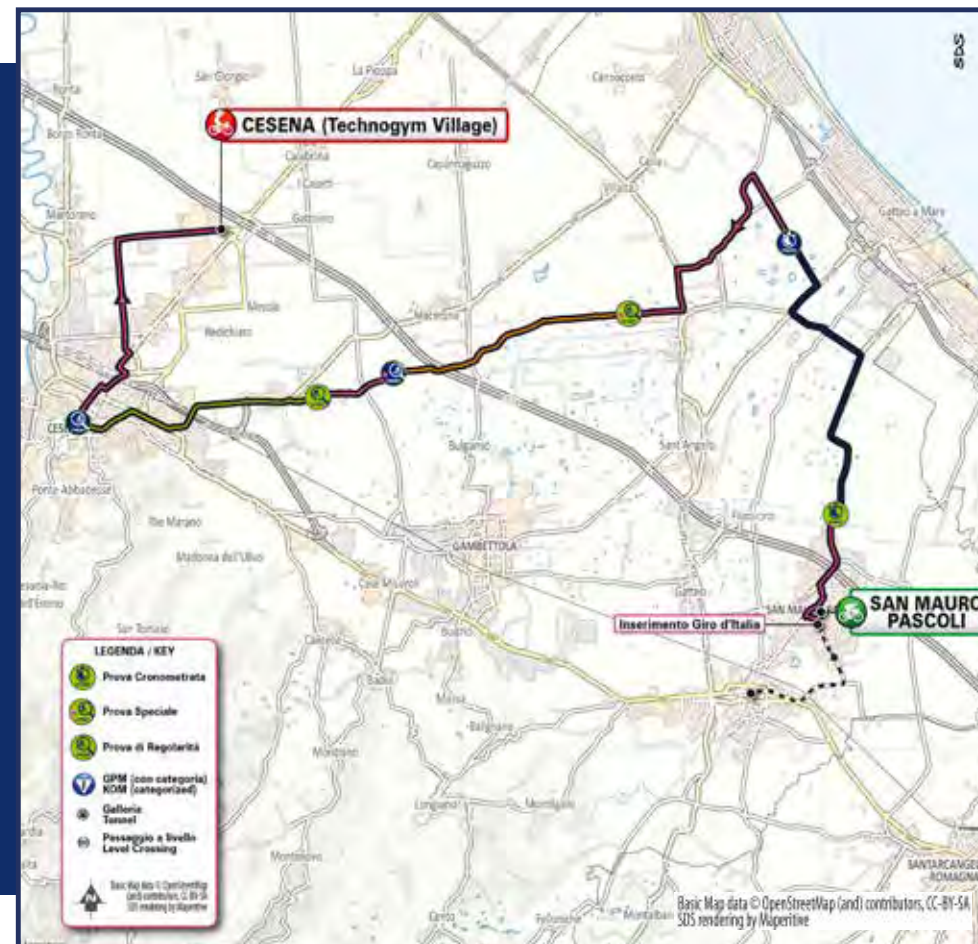
14.05.2023 sunday

09 14.05.2023 sunday

32 km 50 m

> Livello di difficoltà_ difficulty level:
NEOFITA_NEOPHYTE

SAN MAURO PASCOLI > CESENA (TECHNOGYM VILLAGE)



09

14.05.2023 sunday

— 32 km ▲ 50 m

> **Livello di difficoltà** _ difficulty level:
NEOFITA_NEOPHYTE

SAN MAURO PASCOLI >

ABITANTI_POPULATION

12197

NOME ANTICO _ ANCIENT NAME

Fundum Sancti Mauri

FONDAZIONE _ FOUNDATION

1191

STORIA _ HISTORY

Nel '700 prende forma la città che oggi conosciamo. In quegli anni i Principi Torlonia fondarono qui una delle più belle tenute agricole della Romagna: ancora oggi si può vedere l'imponente struttura di quella meravigliosa fattoria, in gran parte riqualificata, denominata "Villa Torlonia". Il 31 dicembre 1855 nasce qui il grande poeta Giovanni Pascoli. Nel 1932 il nome di San Mauro di Romagna fu modificato, con Regio Decreto, in "San Mauro Pascoli" in onore del poeta. Oggi è un distretto calzaturiero famoso in tutto il mondo.

In the 18th century, the city we know today took shape. At that time, the Torlonia princes founded one of the most beautiful agricultural estates in Romagna: the imposing structure of a marvellous, largely redeveloped farmhouse, known as "Villa Torlonia", can still be visited today. On 31 December 1855, the great poet Giovanni Pascoli was born here. In 1932 the name of San Mauro di Romagna was changed by Royal Decree to "San Mauro Pascoli" to pay tribute to the poet. Today it is a world-famous shoe-making district.

LUOGHI DI INTERESSE _ MAIN POINTS OF INTEREST AND LANDMARKS

Il Parco Poesia Pascoli unisce idealmente i due luoghi del ricordo e della poesia di Giovanni Pascoli: Villa Torlonia e la casa natale del poeta. Villa Torlonia è luogo centrale della poesia pascoliana. Proprio qui il 10 agosto 1867 la fedele Cavalla storna riportava Ruggero (padre del Poeta) assassinato al rientro da Cesena. Oggi la Villa è aperta al pubblico e i suoi spazi ospitano il Museo Multimediale Pascoliano nonché spettacoli, convegni, eventi. La casa natale, oggi Museo Casa Pascoli, è il luogo dell'infanzia del poeta. La casa conserva arredi originali, cimeli e documenti autografi.

The Parco Poesia Pascoli ideally brings together the two places of Giovanni Pascoli's memory and poetry: Villa Torlonia and the house where the poet was born. Villa Torlonia is a major place in Pascoli's poetry. It was here, on 10 August 1867, that the faithful dapple-gray mare brought back Ruggero (the poet's father) who was murdered upon returning from Cesena. Today the Villa is open to the public and its rooms house the Pascoli's Multimedia Museum as well as shows, conferences, events. The home he was born in, now Museo Casa Pascoli, is the place of the poet's childhood. The house preserves original furnishings, memorabilia and documents signed by him.

ATTIVITÀ SU MOBILITÀ ECO SOSTENIBILI _ ECOMOBILITY ACTIVITIES

MetroSanMauro: percorso urbano pedonale distante da strade e da traffico, dotato di segnaletica dedicata. Collegato a un'App che consiglia stili di vita sani e indicazioni sui percorsi.

MetroSanMauro: an urban pedestrian route away from roads and traffic, with dedicated signposting. It is connected to an App about healthy lifestyles and route directions.

IN TAVOLA _ LOCAL CUISINE

Tipica cucina romagnola. Dalla piadina alla lattuga, prodotto di punta della produzione agricola.

Typical Romagna cuisine. From piadina to lettuce, the main product of the local agricultural production.



Villa Torlonia



PLANIMETRIA SAN MAURO PASCOLI

_ PLANIMETRY OF SAN MAURO PASCOLI



PARTENZA_START
via Giovanni Pascoli
H.11.45



PODIO FIRMA_SIGNATURE PODIUM
piazza Battaglini



HOSPITALITY_HOSPITALITY
piazza Battaglini



ACCREDITI_ACCREDITATION
piazza Berlinguer
H.08.20



TEAMS PADDOCK
piazza Berlinguer
H.08.00



PARCHEGGIO OSPITI_GUEST PARKING
PARCHEGGIO PUBBLICO DELLA
«Fondazione Domus Pascoli»,
VIA PIETRO NENNI



GREEN FUN VILLAGE
piazza Mazzini
H.8.45



PPO
via L. Tosi Già Giovedia



Centro Documentazione Pascoliano



> **CESENA (TECHNOGYM VILLAGE)**
PANORAMICA_OVERVIEW

Immersa nella Vallata del fiume Savio, a pochi chilometri dal mare, la città di Cesena è un'importante meta d'arte, nota per la buona tavola e una florida economia, soprattutto agricola, e per essere la città del Wellness. A Cesena infatti la tradizione culturale si sposa con l'ospitalità e il viver bene. Nota per essere la Città dei Tre Papi, ma anche culla dello Sport e delle due ruote, in quanto promotrice della buone pratiche di mobilità sostenibile e inserita nel Grand Tour della Valle Savio, la città è caratterizzata da un centro molto vivace, contraddistinto da una cucina saldamente ancorata alle tradizioni della Romagna e da un polo universitario moderno e dinamico che richiama in città oltre 5 mila studenti.

Durante la signoria dei Malatesta (1378-1465) Cesena conobbe un'epoca di magnificenza, capace di regalare alla città il volto odierno che ancora oggi, nonostante il trascorrere del tempo, conserva. Furono quest'ultimi a disegnare l'abitato con le mura, tuttora conservate integralmente ma soprattutto a impegnarsi nella riedificazione della Rocca che, dall'alto del colle Garampo, domina tutta la città, confermandosi come una delle più grandi fortificazioni meglio conservate di tutta la Romagna e apprezzate da Leonardo Da Vinci.

Negli ultimi anni a Cesena si è sviluppata la visione strategica di Cesena Sport City, che coniuga attività motoria e benessere promuovendo l'inclusione attraverso lo sport. Cesena inoltre è un'interessante meta durante tutto l'anno. Qui vi si svolgono numerosi importanti eventi, fra cui l'antichissima e tradizionale Fiera di San Giovanni il 24 giugno, Piazze di Cinema a luglio, il seguitissimo Festival Internazionale del Cibo di Strada nel primo fine settimana di ottobre, la Giostra medievale e i concerti di Acieloaperto. Da non perdere il ricco calendario estivo nelle location all'aperto, con festival teatrali e rassegne musicali, quello invernale del Teatro "A. Bonci" a cura di Emilia Romagna Teatro ERT / Teatro Fondazione, e le corse internazionali di trotto all'Ippodromo del Savio.

Nestled in the Savio River Valley, a few kilometers from the sea, the city of Cesena is an important art destination, known for good food and a thriving economy, especially in agriculture, and for being the city of Wellness. In fact, in Cesena, cultural tradition goes hand in hand with hospitality

and living well. Known for being the City of the Three Popes, but also the cradle of Sport and two wheels, as a promoter in good practices of sustainable mobility and is included in the Grand Tour of the Savio Valley. The city is characterized by a very lively center, marked by a cuisine firmly anchored in the traditions of Romagna along with being a modern and dynamic university hub that attracts more than 5 thousand students.

During the rule of the Malatesta family (1378-1465) Cesena experienced an era of magnificence, capable of giving the city the present face that it still preserves today, despite the passage of time. It was the latter who designed the town with the walls, which are still preserved in their entirety, but above all, they engaged in the rebuilding of the Rocca, which, from the top of the Garampo hill, dominates the entire city, confirming itself as one of the best-preserved large fortifications in all of Romagna and one of the most appreciated by Leonardo Da Vinci.

In recent years Cesena has begun implementing the strategic vision of "Cesena Sport City", a plan to promote inclusion through sport by combining motor activity and wellness. Cesena is an attractive year-round destination. Many important events take place here, including the very old and traditional St. John's Fair on June 24, Piazze di Cinema in July, the highly popular International Street Food Festival in the first weekend of October, the Medieval Joust and the Acieloaperto concerts followed up by a slew of in open-air locations, with theater festivals and music nights, the winter calendar at the "A. Bonci" Theater by Emilia Romagna Teatro ERT/Theater Foundation, and the international trotting races at Ippodromo del Savio.

LUOGHI DI INTERESSE MAIN POINTS OF INTEREST AND LANDMARKS
Biblioteca Malatestiana

Unico esempio al mondo di Biblioteca umanistica perfettamente conservata nell'edificio, negli arredi e nella dotazione libraria. Sorta all'interno del convento francescano per volontà di Malatesta Novello, fu iniziata nel 1447 e ultimata nelle parti strutturali da Matteo Nuti nel 1452. Il corpo di fabbrica del convento, soppresso in epoca napoleonica, fu trasformato negli anni 1839-1886 in scuola pubblica; attualmente è anche sede della biblioteca Comunale. Splendido esempio di biblioteca monastico-

rinascimentale, rimasta intatta in ogni sua parte per la custodia congiunta dei frati e del Comune, conserva gli arredi originali e un importante fondo di codici miniati, come ha riconosciuto l'Unesco, inserendola, prima in Italia, nel Registro della Memoire du Monde.

Rocca Malatestiana

La Rocca si trova nel centro della città di Cesena, vicinissima a Piazza del Popolo. È situata sulla sommità del Colle Garampo e circondata dal Parco della Rimembranza. La Fortezza si caratterizza per la sua maestosa mole, per gli spalti panoramici e per i suggestivi camminamenti interni alle cortine. Nella corte è inclusa una cittadella fortificata che comprende due imponenti fabbricati, la Torre Maestra (Mastio o Maschio), al cui interno oggi sono esposte alcune armature e selle (originali), che venivano utilizzate per la "Giostra d'incontro" e il Palatium (Femmina), dove ha sede il Museo di Storia dell'Agricoltura. L'edificazione del fortitizio iniziata a partire dal 1380 con Galeotto Malatesta, prosegue per volontà dei suoi successori Andrea e Malatesta Novello, viene completamente rinnovata e ultimata nel 1477, durante il dominio pontificio. La Rocca fa parte di un più ampio sistema di fortificazioni che circonda la città, sistema che ha affascinato anche Leonardo da Vinci quando nell'estate del 1502 soggiornò a Cesena, incaricato da Cesare Borgia di ispezionare e revisionare le fortificazioni delle giurisdizioni conquistate e migliorare le difese. Rimangono come sue testimonianze alcuni disegni della Rocca (le mura della Rocca Vecchia e della Rocca Nuova, i Rastelli, con la Porta Maestra), il rilievo completo della cinta muraria della città, annotazioni sugli usi e costumi di Romagna, appuntati sul suo taccuino, oggi custodito presso la Biblioteca dell'Istituto di Francia a Parigi.

Malatestiana library

The splendid Renaissance library (1447-1452) was commissioned by Malatesta Novello to M. Nuti for the old Franciscan convent. The original structure

with its furnishings and its important collection of illuminated codices is wholly preserved thanks to the care of the friars and of the city counsellors. The Malatesta Library is the only example in the world of Humanistic Library perfectly preserved in the building, in furnitures and book equipment, as recognized by UNESCO in 2005, by inserting it into the Memory of the World Register.

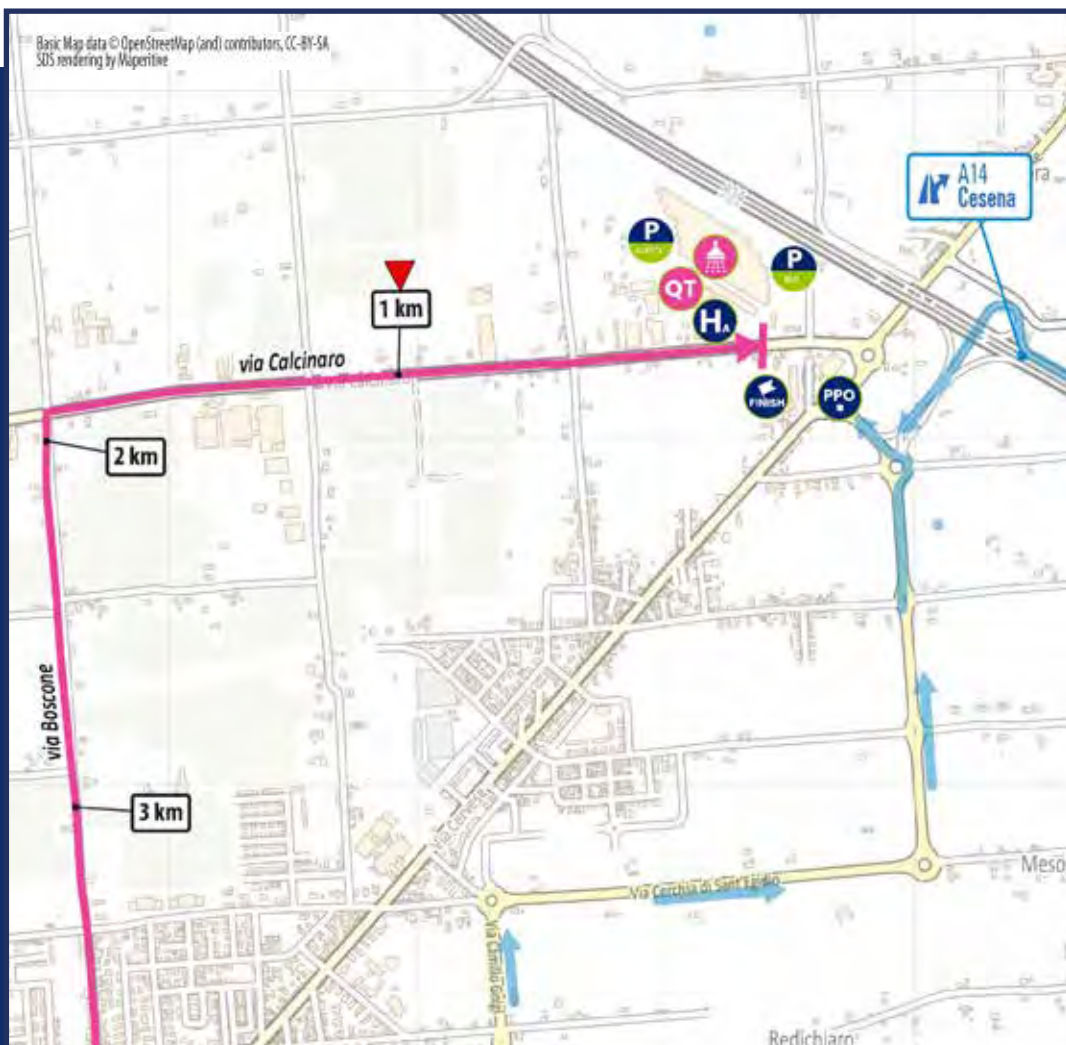
Malatestiana fortress

The fortress is located in the town centre of Cesena, very close to Piazza del Popolo. It rises at the top of the Garampo hill and is surrounded by the Parco della Rimembranza (Remembrance Park). This impressive fortress is characterized by panoramic battlements and striking walkways built within the curtain walls. The court also hosts a citadel that includes two imposing buildings, the Main or Male tower (Mastio), where some genuine tournament armours and saddles that were used for the Giostra d'incontro are exposed, and the Palatium or Female tower, were the Museum of Agricultural History is located. The construction works of the stronghold started in 1380 with Galeotto Malatesta, and continued with his successors Andrea and Novello Malatesta, the fortress was entirely renovated and completed in 1477 during the papal dominion. The fortress is part of a much larger fortification system that surrounds the town, a system that fascinated Leonardo da Vinci when, in the summer of 1502, he stayed in Cesena to inspect and overhaul the conquered jurisdictions forts and improve the town defence, upon request by Cesare Borgia. Some of his drawings of the Fortress (the walls of the Rocca Vecchia and the Rocca Nuova, and the Rastelli - the stockade and the main gate, the complete evaluation of the town walls, his notes on the customs and traditions of Romagna recorded on his notebook, are kept at the library of the institute of France in Paris.



PLANIMETRIA CESENA (TECHNOGYM VILLAGE)

_ PLANIMETRY OF CESENA (TECHNOGYM VILLAGE)



ARRIVO_FINISH LINE
Technogym village

HOSPITALITY_SIGNATURE PODIUM
via Calcinaro (Technogym Village)

QUARTIER TAPPA
_RACE HEADQUARTERS
via Calcinaro, 2861, Cesena

TEAMS PADDOCK
via Calcinaro (Technogym Village)

PARCHEGGIO BUS_BUS PARKING
Vicinala S. Biagio

PPO
via Teodoro Ernesto Moneta

DOCCE_SHOWERS
via Calcinaro (Technogym Village)

09

14.05.2023 Sunday

32 km 50 m

> **Livello di difficoltà** _difficulty level:
NEOFITA_NEOPHYTE

SAN MAURO PASCOLI > CESENA (TECHNOGYM VILLAGE)

ALTITUDINE _ALTITUDE	DISTANZE_DISTANCES			ORA DI PASSAGGIO _TIME OF PASSAGE MEDIA KM/H_AVERAGE SPEED			GIRO D' ITALIA
	PARZIALI _PARTIAL	PERCORSE _COVERED	DA _TO BE COVERED	30	28	26	
PROVINCIA DI FORLÌ-CESENA							
21	SAN MAURO PASCOLI	↑	START VILLAGE	0,0			I
21	SAN MAURO PASCOLI	↑	PARTENZA	0,0	0,0	32,0	11:45 11:45 11:45 13:14
Prova cronometrata: 3.0 > 9.0; L=6.0							
3	LOC. CAGNONA	↔	V.SAN GIUSEPPE	5,9	5,9	26,1	11:57 11:57 11:58 13:19
7	LOC. DUE PONTI	↔	V.RIGOSSA	1,6	7,5	24,5	12:00 12:01 12:02 13:21
3	FOSSA	↑	V.FIORENTINA -SP.98	2,5	10,0	22,0	12:05 12:06 12:08 13:24
10	SALA	↑	SP.123	3,9	13,9	18,1	12:13 12:15 12:17 13:29
Prova speciale: km 14.6 > 19.2; L=4.6							
28	RUFFIO	↑	SP.123	6,1	20,0	12,0	12:26 12:29 12:32 13:36
Prova di regolarità: km 20.4 > 25.2; L=4.8							
28	PONTE PIETRA	↔	SS.304 -V.CESENATICO	1,6	21,6	10,4	12:29 12:32 12:36 13:38
32	CESENA - V.LE MARCONI	↔	V.LE MARCONI - C.COMANDINI	2,5	24,1	7,9	12:34 12:38 12:42 13:41
44	CESENA	↔	P.D.LIBERTÀ - C.SO CAVOUR	1,8	25,9	6,1	12:38 12:42 12:46 13:44
32	SANT'EGIDIO	↔	V.BOSCONE	2,0	27,9	4,1	12:41 12:46 12:50 13:46
27	VIA CALCINARO	↔	SP.140	2,2	30,1	1,9	12:45 12:50 12:55 13:48
21	CESENA	↑	TECHNOGYM VILLAGE	1,9	32,0	0,0	12:49 12:54 12:59 13:50

CRONOTABELLA _ TIMETABLE STAGE 09

CASTELNUOVO DI GARFAGNANA >

> VIAREGGIO

81,2 km 550 m

> Livello di difficoltà_ difficulty level: **INTERMEDIO**_INTERMEDIATE

STAGE

TAPPA 10

16.05.2023 Tuesday

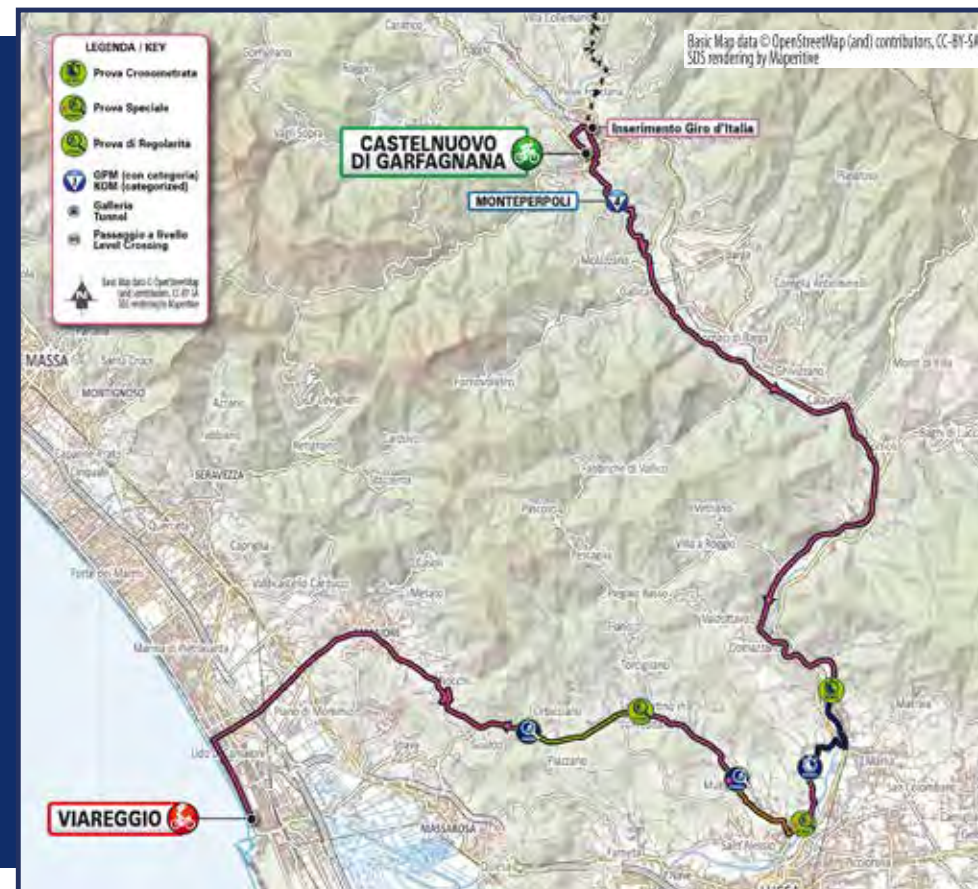
10

16.05.2023 Tuesday

81,2 km 550 m

> Livello di difficoltà_ difficulty level:
INTERMEDIO_INTERMEDIATE

CASTELNUOVO DI GARFAGNANA > VIAREGGIO



10

16.05.2023 Tuesday

81,2 km  550 m

> **Livello di difficoltà** _difficulty level:
INTERMEDIO _INTERMEDIATE

CASTELNUOVO DI GARFAGNANA >

ABITANTI _POPULATION

5.900

NOME ANTICO _ANCIENT NAME

"Castrum Novum"

FONDAZIONE _FOUNDATION

Le prime memorie documentarie risalgono all'epoca longobarda.

The earliest documents date back to the Longobard period.

LUOGHI DI INTERESSE _MAIN POINTS OF INTEREST AND LANDMARKS

Castelnuovo è il capoluogo e il cuore della verde Garfagnana.

I principali monumenti storici sono:

LA ROCCA E LE MURA

La Rocca, dove visse il poeta Ludovico Ariosto (1522-1525), si presenta oggi in veste sostanzialmente rinascimentale, essendo il plurisecolare risultato di continue ristrutturazioni e adeguamenti.

IL DUOMO

È dedicato ai SS. Pietro e Paolo e conserva tuttora pregevoli opere d'arte.

LA FORTEZZA DI MONT'ALFONSO

Imponente struttura difensiva estense sorta nel tardo '500 a difesa di Castelnuovo e della Garfagnana.

IL TEATRO ALFIERI

La sua realizzazione risale al 1860, oggi può considerarsi a ragione il più rappresentativo teatro della valle del Serchio.

Castelnuovo is the principal town and the heart of the green Garfagnana area. The main historical monuments are:

THE CASTLE "ROCCA ARIOSTESCA" AND THE WALLS

The Castle of Castelnuovo, where lived the poet Ludovico Ariosto (1522-1525), presents itself substantially renaissance being the result of continuous adequate restorations carried out through many centuries.

THE CATHEDRAL

It is dedicated to Saint Peter and Saint Paul. It still

houses important work of art. FORTRESS OF MONT'ALFONSO It stands on a hill just outside Castelnuovo. It was built by Duke Alfonso II towards the end of the 16th century so as to provide the town with a safe refuge and point of defence in case of attack or siege.

ALFIERI THEATRE

It was founded in 1860. Today the Alfieri can rightly be considered the most representative theatre of the Serchio Valley.

ATTIVITÀ SU MOBILITÀ ECO SOSTENIBILI _ECOMOBILITY ACTIVITIES

Installazione, a breve, di un punto ricarica per le auto elettriche.

Installation of electric car charging point soon.

IN TAVOLA _LOCAL CUISINE

I piatti tradizionali sono: la pasta fatta in casa, la zuppa di farro, le polente di farina di castagne e di "formenton otto file", i funghi, la trota fario e iridea del fiume Serchio, l'"infarinata", il dolce pasquale detto "Pasimata", il "castagnaccio", le "tullore", le castagne secche bollite con latte e servite con panna o ricotta, le "mondine", i "ballucci", i "necci" e le "frittele", il formaggio e i salumi locali accompagnati da pane di patate cotto in forni a legna ed, infine, la birra di farro e vini locali!

The traditional dishes are: homemade pasta, spelt soup, polenta of chestnut flour or polenta of "formenton otto file" flour, a kind of local savoury maize, mushroom, the fario and iridea trout of the Serchio river, "infarinata", "Pasimata", a traditional Easter time cake, "castagnaccio" made with chestnut flour, "tullore", dried chestnuts boiled with milk and served with cream or "ricotta", roasted chestnuts "mondine" or boiled chestnuts "ballucci", "necci" or "frittele", cheese and local cured meats accompanied by bread baked in wood-burning ovens and made with boiled potatoes and, finally, spelt beer and local wines!



Rocca Ariostesca



Ponte di Santa Lucia



PLANIMETRIA CASTELNUOVO DI GARFAGNANA

_ PLANIMETRY OF CASTELNUOVO DI GARFAGNANA



PARTENZA_START
piazza Umberto I
H.12.40



PODIO FIRMA_SIGNATURE PODIUM
via Fulvio Testi



HOSPITALITY_HOSPITALITY
piazza dell'Erbe



ACCREDITI_ACCREDITATION
via Vittorio Emanuele
H.09.20



TEAMS PADDOCK
via Vittorio Emanuele
H.09.00



PARCHEGGIO OSPITI_GUEST PARKING
parcheggio via della Fiera



GREEN FUN VILLAGE
via Fulvio Testi
H.09.30



PPO
SP 72



> VIAREGGIO

PANORAMICA _ OVERVIEW

Viareggio, grazie alle sue spiagge, viene identificata principalmente come una località a vocazione balneare, ma vanta anche la vicinanza alle montagne dell'entroterra e la presenza del lago di Massaciuccoli e delle aree protette del Parco Migliarino San Rossore. Molti sono gli eventi a carattere nazionale e internazionale che punteggiano l'anno: dal Carnevale che quest'anno festeggia 150 anni, al Festival Puccini per la musica, alla Viareggio Cup per lo sport, e il Premio Rèpaci per la letteratura.

La luce di Viareggio è calda, a tratti abbagliante. Si spande dal mare alle spiagge, attraversa i bagni storici, le architetture déco della passeggiata, prosegue sul ponte e arriva al porto dei pescherecci. Dal molo, corre lungo il canale Burlamacca che collega centro e periferia cittadina e giunge alle darsene dove, grazie all'eccellenza dei cantieri navali viareggini, vengono costruite alcune delle imbarcazioni più belle del mondo. E poi Torre del Lago, nel silenzio e nella quiete del lago di Puccini, appena punteggiato dal fruscio di un remo sull'acqua o dal canto degli uccelli che svelano i misteri delle dimore storiche. Uno scenario urbano e marittimo che riempie occhi e cuore.

Viareggio is mainly seen as a seaside resort because a long, sandy beach bathed by the waters of the Mediterranean flanks the town. However, it can also boast close proximity to the mountains of the hinterland, the Lake of Massaciuccoli and the protected areas of the Park of Migliarino and San Rossore. The town plays host to a number of national and international cultural and sporting events throughout the year including the Viareggio Carnival, which this year celebrates its 150th anniversary, the Puccini Festival, the Rèpaci Literature Prize and the Viareggio Cup World Football Tournament.

The warm, at times dazzling, spotlight of Viareggio sweeps across the sea to the profusion of traditional bathing establishments lining the beach and the déco architecture of the promenade and continues over the bridge before arriving in the fishing harbour. From the pier, it runs along the Burlamacca canal linking the town centre and the suburbs and reaches the dockyard home of shipyards that are renowned for building some of the most beautiful yachts in the world. And then to Torre del Lago and the home of Puccini by the lake, where the silence and stillness of the water are only occasionally disturbed by the swish of an oar or the sound of

birdsong to reveal the secrets of residences from a bygone era. A glimpse of urban and seafaring life set against a backdrop that truly inspires.


GASTRONOMIA _ FOOD

Piatti tipici da non perdere durante un soggiorno a Viareggio:

- La pasta alla trabaccolara
- Risotto con seppie e bietole
- Cacciucco alla viareggina
- Spaghetti con i nicchi
- Spaghetti con i coltellacci
- La scarpaccia
- "Pasta alla trabaccolara"
- Risotto with squid and chard
- Viareggio style "Cacciucco"
- Spaghetti "con i nicchi"
- Spaghetti "con i coltellacci"
- "Scarpaccia"

PUNTI DI INTERESSE _ MAIN POINTS OF INTEREST

- La Passeggiata
- Il palazzo delle Muse
- La Torre Matilde
- Il Museo della Marineria
- Casa Museo Giacomo Puccini
- Villa Museo Paolina Bonaparte
- Villa Borbone
- Il distretto nautico
- The Promenade
- The Palazzo delle Muse
- The Torre Matilde
- The Museo della Marineria
- The Casa Museo Giacomo Puccini
- The Villa Museo Paolina Bonaparte
- The Villa Borbone
- The Shipyards



PLANIMETRIA VIAREGGIO

_ PLANIMETRY OF VIAREGGIO



Basic Map data © OpenStreetMap (and) contributors, CC-BY-SA
SDS rendering by Mapipertite

FINISH ARRIVO_FINISH LINE
P. Mazzini

HA HOSPITALITY_SIGNATURE PODIUM
via Carducci (n 12)

QT QUARTIER TAPPA
_RACE HEADQUARTERS
viale Guglielmo Marconi 130,
viareggio

ID TEAMS PADDOCK
via Giotto-Via Buonarroti

P PARCHEGGIO BUS_BUS PARKING
via Buonarroti

PPO PPO
via Aurelia Nord
viareggio

DOCCE_SHOWERS
via Buonarroti (72)

10 16.05.2023 Tuesday

81,2 km 550 m

> Livello di difficoltà_difficulty level:
INTERMEDIO_INTERMEDIATE

CASTELNUOVO DI GARFAGNANA > VIAREGGIO

	ALTITUDINE _ALTITUDE			DISTANZE_DISTANCES			ORA DI PASSAGGIO _TIME OF PASSAGE MEDIA KM/H_AVERAGE SPEED			GIRO D' ITALIA
				PARZIALI _PARTIAL	PERCORSE _COVERED	DA PERCORRERE _TO BE COVERED	30	28	26	
PROVINCIA DI LUCCA										
	275	CASTELNUOVO DI GARFAGNANA	↑	START VILLAGE	0,0					I
	275	CASTELNUOVO DI GARFAGNANA	↑	PARTENZA	0,0	0,0	81,2	12,40	12,40	12,40
	276	P.L.	↔	V.FERMI	1,8	1,8	79,4	12,43	12,44	12,44
	278	PONTE PARI	↔	SP.43	1,4	3,2	78,0	12,46	12,47	12,48
	491	MONTEPERPOLI	↑	SP.43	2,7	5,9	75,3	12,53	12,55	12,56
	191	GALLICANO	↔	SP.20	4,8	10,7	70,5	13,02	13,04	13,06
	140	BV. DI PIANO DI COREGLIA	↑	SP.20	6,6	17,3	63,9	13,15	13,18	13,21
	115	PIANO DELLA ROCCA	↑	SP.20	5,6	22,9	58,3	13,26	13,29	13,33
	89	BORGO A MOZZANO	↑	SP.20	3,5	26,4	54,8	13,32	13,36	13,41
	70	PASTINO	↑	SP.20	4,8	31,2	50,0	13,42	13,46	13,51
	Prova cronometrata: km 38.7 > 42.9; L=4.3									
	43	PONTE A MORIANO	↑	SS.12	8,0	39,2	42,0	13,57	14,02	14,09
	37	BV. DI MARLIA	↔	PONTE D.CHIESA - SP.25	1,9	41,1	40,1	14,00	14,06	14,13
	Prova speciale: km 46.3 > 49.7; L=3.3									
	20	MONTE S.QUIRICO	↔	SP.1	5,5	46,6	34,6	14,11	14,17	14,25
	74	SAN MARTINO IN FREDDANA	↑	SP.1	7,7	54,3	26,9	14,28	14,36	14,45
	Prova di regolarità: km 55.1 > 59.6; L=4.5									
	212	MONTEMAGNO	↑	SP.1	9,0	63,3	17,9	14,48	14,57	15,08
	38	CAMAIORE	↑	SP.1	5,9	69,2	12,0	14,59	15,09	15,21
	12	CAPEZZANO PIANORE	↔	V.ITALICA	3,8	73,0	8,2	15,06	15,17	15,29
	3	LIDO DI CAMAIORE	↔	V.COLOMBO	4,7	77,7	3,5	15,15	15,26	15,39
	3	VIAREGGIO	↑	P.MAZZINI	3,5	81,2	0,0	15,22	15,34	15,47

GRAN PREMIO DELLA MONTAGNA: KM 5.9 - MONTEPERPOLI - M 491 (4° CAT.)

PASSAGGIO A LIVELLO/LEVEL CROSSING: KM 1.8

NOVI LIGURE >

> TORTONA

43,5 km  250 m

> Livello di difficoltà_ difficulty level: **PRINCIPIANTE_BEGINNER**

STAGE

TAPPA 11

17.05.2023 Wednesday

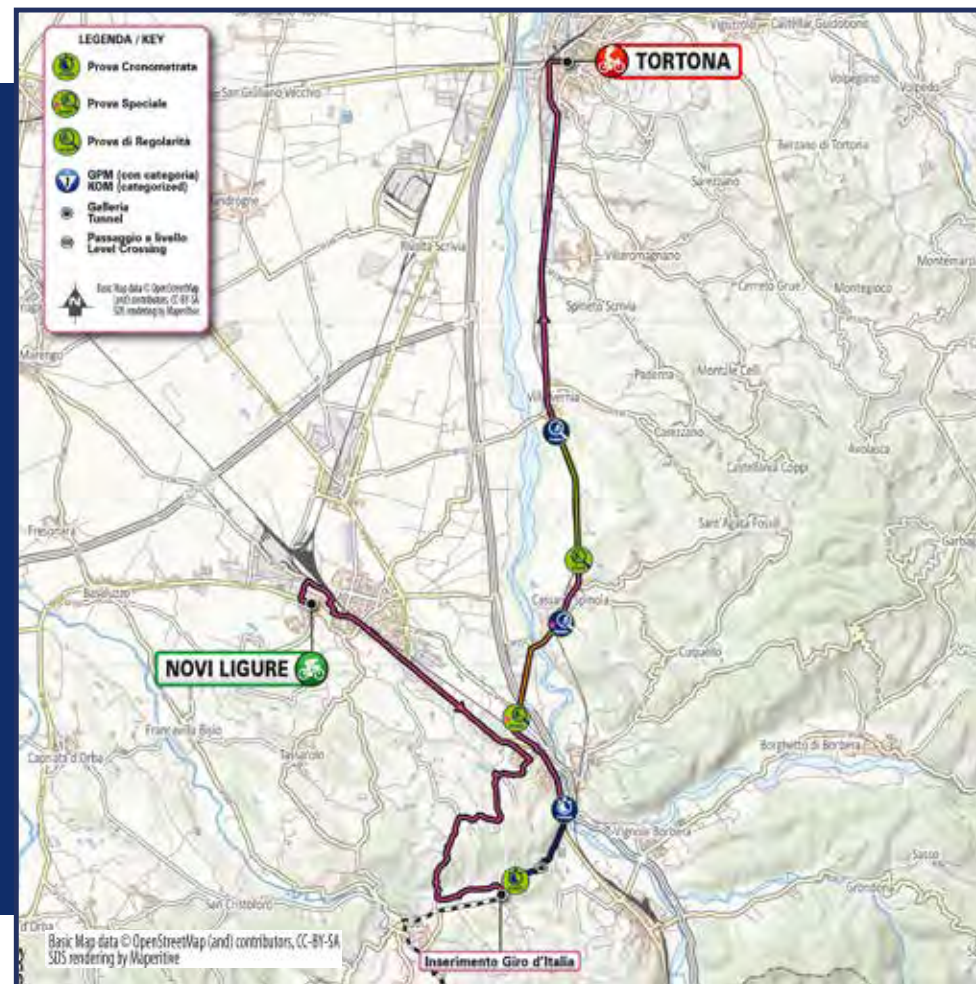
11

17.05.2023 Wednesday

43,5 km  250 m

> Livello di difficoltà_ difficulty level:
PRINCIPIANTE_BEGINNER

NOVI LIGURE > TORTONA



NOVI LIGURE >

ABITANTI _POPULATION

28.343

NOME ANTICO _ANCIENT NAME

CURTIS NOVA

FONDAZIONE _FOUNDATION

Nota come Curtis Nova, probabilmente costituita da una comunità rurale non riunita in un borgo, raccogliendo parte della popolazione della vicina città romana di Libarna, dopo l'abbandono di quest'ultima poco prima del disfacimento dell'Impero romano d'Occidente.

Inizialmente parte della Marca Obertenga, fu donata nel 969 da Ottone I al monastero di San Salvatore di Pavia e divenne castello a cavallo dell'anno Mille.

Libero comune nei primi decenni del XII secolo, si mantenne in precario equilibrio tra le città di Tortona e Pavia, in lotta tra loro, e Genova, alleata dei pavesi. Entrata nell'orbita tortonese, restò soggetta a questa città anche dopo la pace di Costanza (1183).

Known as Curtis Nova, the town was probably founded by a rural community, gathering people from the neighbouring town of Libarna, after it was abandoned shortly before the fall of the Western Roman Empire.

Initially part of Marquis of Obertenga, in 969 it was donated by Ottone I to the monastery of San Salvatore in Pavia and it became castle around the year 1000.

Over the first decades of the XII century, it was a free commune, in precarious balance between the battling towns of Tortona and Pavia, and Genoa, allied with the second one. It entered in Tortona's influence, where it remained even after the peace of Costanza in 1183.

STORIA _HISTORY

Novi Ligure è un comune italiano della provincia di Alessandria, in Piemonte, terzo comune della stessa per popolazione dopo il capoluogo e Casale Monferrato. Comune principale della regione del Novese, a cui dà il nome, Novi è uno dei centri-zona della Provincia di Alessandria in quanto sede dell'ospedale, del polo scolastico superiore e di altri servizi per i cittadini.

Già importante città della Repubblica di Genova, fu capoluogo dell'omonima provincia di Novi durante il Regno di Sardegna. Il suffisso "Ligure",

venne aggiunto con il regio decreto dell'11 gennaio 1863, in seguito al passaggio in Piemonte avvenuto quattro anni prima a causa della Legge Rattazzi. La decisione fu presa per rimarcare il solido legame, ancora vivo oggi, con la Liguria e il suo capoluogo.

Nel corso della propria storia, in ragione della strategica collocazione geografica, divenne prima oggetto di contesa da parte di antichi stati italiani medievali e in seguito maggiore centro della Repubblica di Genova nella regione storica dell'Oltregiogo, quale crocevia dei traffici commerciali e monetari tra il Genovesato e la Pianura Padana. Oggi è un'attiva realtà commerciale e industriale che basa la propria economia sulla produzione vinicola, in particolare del Cortese di Gavi DOCG, sull'industria siderurgica e su un polo dolciario che vanta importanti marchi come Novi-Elah Dufour, Campari e Saiwa.

Novi Ligure is an Italian municipality in the province of Alessandria. It is the county's third most populated town after Alessandria and Casale Monferrato. As main city of the area, it gives the name to the Novese county and serves as an important centre for its hospital, its high school district and the many services it provides for the citizens. Historically it has been an important commune of the Genoa Republic and capital city of the Novi province, during the Reign of Sardinia. The word "Ligure" was added to its name with a Royal Decree in 1863, after the town passed under the Piedmont county with the Rattazzi Law. This decision was taken to emphasize the connection with Genoa and Liguria, still strong today.

Over history, because of its strategic position, Novi Ligure was first contested by the Italian feudal states and afterwards it became the main town of the Genoa Republic in the historical region Oltregioco, being crossroads of commercial and monetary business between Liguria and the Po valley.

Today Novi Ligure is a commercial and industrial centre economically based on the wine production especially of Cortese Gavi DOCG, on the steel industry and on the confectionery hub, with important brands as Novi-Elah, Dufour, Campari and Saiwa.

LUOGHI DI INTERESSE _MAIN POINTS OF INTEREST AND LANDMARKS

Palazzo Negroni (oggi Costa), Chiesa Collegiata Via Roma n.20 (ex Biblioteca Civica), Palazzo Cambiaso - Negrotto, Palazzo Brignole (Palazzo della Dogana), Casa Alignani, Chiesa di S.Pietro Palazzo Sauli o Bianco di Castelbianco, Palazzo

Pallavicini, Galleria Perelli, Palazzo Pavese, Pieve di S.Maria, Teatro Romualdo Marengo, Museo dei Campionissimi

Churches: Chiesa Collegiata, Chiesa di S.Pietro, Pieve di S.Maria. Historical Buildings: Palazzo Negroni (today Costa), Via Roma n.20 (ex Biblioteca Civica), Palazzo Cambiaso - Negrotto, Palazzo Brignole (Palazzo della Dogana), Casa Alignani, Palazzo Sauli o Bianco di Castelbianco, Palazzo Pallavicini, Galleria Perelli, Palazzo Pavese. Theatres: Teatro Romualdo Marengo. Museums: Museo dei Campionissimi

ATTIVITÀ SU MOBILITÀ ECO SOSTENIBILI _ECOMOBILITY ACTIVITIES

Il Museo dei Campionissimi ha in dotazione un parco biciclette tra city bike e mtb che vengono regolarmente affittate ai visitatori che vogliono fare una passeggiata sul territorio seguendo i percorsi delle strade dei campionissimi

Museo dei Campionissimi offers a fleet of both city and mountain bikes for rent, for those tourists who want to explore the surroundings following the tours of the big champions.

IN TAVOLA _LOCAL CUISINE

agnolotti, ceci di Merella, amaretti, corzetti, baci di dama, farinata

agnolotti, Merella chickpeas, amaretti, corzetti, baci di dama, farinata

VINI _LOCAL WINES

IL GAVI DOCG - Il vitigno cortese fu nominato per la prima volta tra le uve bianche piemontesi nel 1659, quando il fattore del Marchese Doria scriveva che nelle terre di Montaldeo (oggi contiguo all'area di produzione del "Gavi") "si piantavano viti tutte di cortese, qualche vermentino, nebioli dolci...", proponendosi, qualche anno più tardi, di chiarificare il cortese con il chiaro d'uovo". In una memoria del 1799 il Conte Nuvolone presentò questo vitigno con il nome dialettale di "corteis". Ma anche se il nome era in volgare (qualcuno lo chiamava "curtaisa") ci si accorse che il vitigno, invece, era nobile. E tale nobiltà era già insita, secondo alcuni, nel termine "cortese", inventato per designare un vino gentile, destinato ad allietare le mense dei borghesi e degli aristocratici liguri che da sempre possedevano nell'Oltregiogo ville e cascine.

GAVI DOCG - Cortese vine was first ranked among the white wine varieties of Piedmont in 1659, when Marquis Doria's farmer wrote that in the lands of Montaldeo (today neighbouring area to the "Gavi" production) "cortese vine were planted, together with vermentino, sweet nebioli..." and proposed himself to "lighten cortese with egg white". In his 1799's memoir, Count Nuvolone named this wine variety "corteis" using dialect. Although the name was in vulgar language, (people used the word "curtaisa") the vine was, on the other hand, a noble one. Nobleness was, first of all, in the term "cortese" chosen to name a gentle wine, destined to cheer the meals of Liguria middle class and aristocracy, always-dominating Oltregiogo's mansions.



Piazza delle piane

PLANIMETRIA NOVI LIGURE

_ PLANIMETRY OF NOVI LIGURE



-  **PARTENZA_START**
via dei Campionissimi
H.13.55
-  **PODIO FIRMA_SIGNATURE PODIUM**
piazza Museo Campionissimi
-  **HOSPITALITY_HOSPITALITY**
piazze Veterani dello Sport
-  **ACCREDITI_ACCREDITATION**
piazze Veterani dello Sport
H.09.50
-  **TEAMS PADDOCK**
piazze Veterani dello Sport
H.09.30
-  **PARCHEGGIO OSPITI_GUEST PARKING**
piazze Veterani dello Sport
-  **GREEN FUN VILLAGE**
viale dei Campionissimi
H.10.00
-  **PPO**
via Ovada



Museo dei Campionissimi



Teatro Romualco Marengo



> TORTONA

ABITANTI _POPULATION

26.543

NOME ANTICO _ANCIENT NAME

Derthona Dertona Terdona

FONDAZIONE _FOUNDATION

tra il 123 a.C. e il 118 a.C.
between 123 B.C. and 118 BC.

STORIA _HISTORY

123-118 a.C. Fondazione della Colonia Romana Dertona. 40-30 a.C. Colonizzazione Iulia Augusta Dertona. Dominazione Goti Bizantini Longobardi Franchi. 1100 Comune Terdona. 1155-1162 1° e 2° assedio Barbarossa. 1162-'500 Sotto il Ducato di Milano. 1738 Dominio Casa Savoia. 1801-1805 Napoleone distrugge la fortezza. 1814 Casa Savoia. 1935 Decretato il titolo di città.

123-118 BC Foundation of the Dertona Roman Colony. 40-30 BC Colonization Iulia Augusta Dertona. Domination Goths Byzantines Lombards Franks. 1100 Municipality of Terdona. 1155-1162 1st and 2nd siege Barbarossa. 1162-'500 Under the Duchy of Milan. 1738 Dominion of the House of Savoy. 1801-1805 Napoleon destroys the fortress. 1814 House of Savoy. 1935 Decreed the title of city.

LUOGHI DI INTERESSE _MAIN POINTS OF INTEREST AND LANDMARKS

Simboli di Tortona, il campanile del Santuario della Madonna della Guardia con la statua d'oro della Vergine, i ruderi della Torre del Castello sul Colle Vittorio. Nel centro cittadino, piazza del Duomo, la via Emilia e i portici, il Palazzo Vescovile, il Palazzetto Medievale. Verso sud Piazza Malaspina, Palazzo Barengi. A nord Palazzo Guidobono, Teatro Civico, Piazza dell'Annunziata.

Symbols of Tortona, the bell tower of the Sanctuary of the Madonna della Guardia with the golden statue of the Virgin, the ruins of the Castle Tower on Colle Vittorio. In the city centre, Piazza del Duomo, the Via Emilia and the arcades, the Palazzo Vescovile, the Palazzetto Medievale. To the south Piazza Malaspina, Palazzo Barengi. To the north Palazzo Guidobono, Civic Theater, Piazza dell'Annunziata.

ATTIVITÀ SU MOBILITÀ ECO SOSTENIBILI _ECOMOBILITY ACTIVITIES

Pista ciclabile di 5 km da Tortona a Viguzzolo
Cycle path from Tortona to Viguzzolo 5 km long.

IN TAVOLA _LOCAL CUISINE

Prodotti esclusivi, il salame Nobile del Giarolo, il formaggio Montebore, la fragolina di Tortona, le pesche di Volpedo, la ciliegia di Garbagna. Piatti tipici gli Agnolotti ripieni di stufato di manzo. Pasta all'Ajà, tagliatelle condite con una salsa di noci, aglio e burro.

Exclusive products, Nobile del Giarolo salami, Montebore cheese, Tortona strawberries, Volpedo peaches, Garbagna cherries. Typical dishes are Agnolotti stuffed with beef stew. Pasta all'Ajà, tagliatelle dressed with a sauce of walnuts, garlic and butter.

VINI _LOCAL WINES

Tra i vini bianchi il Cortese e il Timorasso, prodotto D.O.C tra i vini bianchi più rinomati su scala nazionale e internazionale. Tra i vini rossi La Barbera D.O.C dei Colli Tortonesi, Dolcetto e Croatina.

Among the white wines, Cortese and Timorasso, D.O.C product among the most renowned white wines on a national and international scale. Among the red wines La Barbera D.O.C dei Colli Tortonesi, Dolcetto and Croatina.



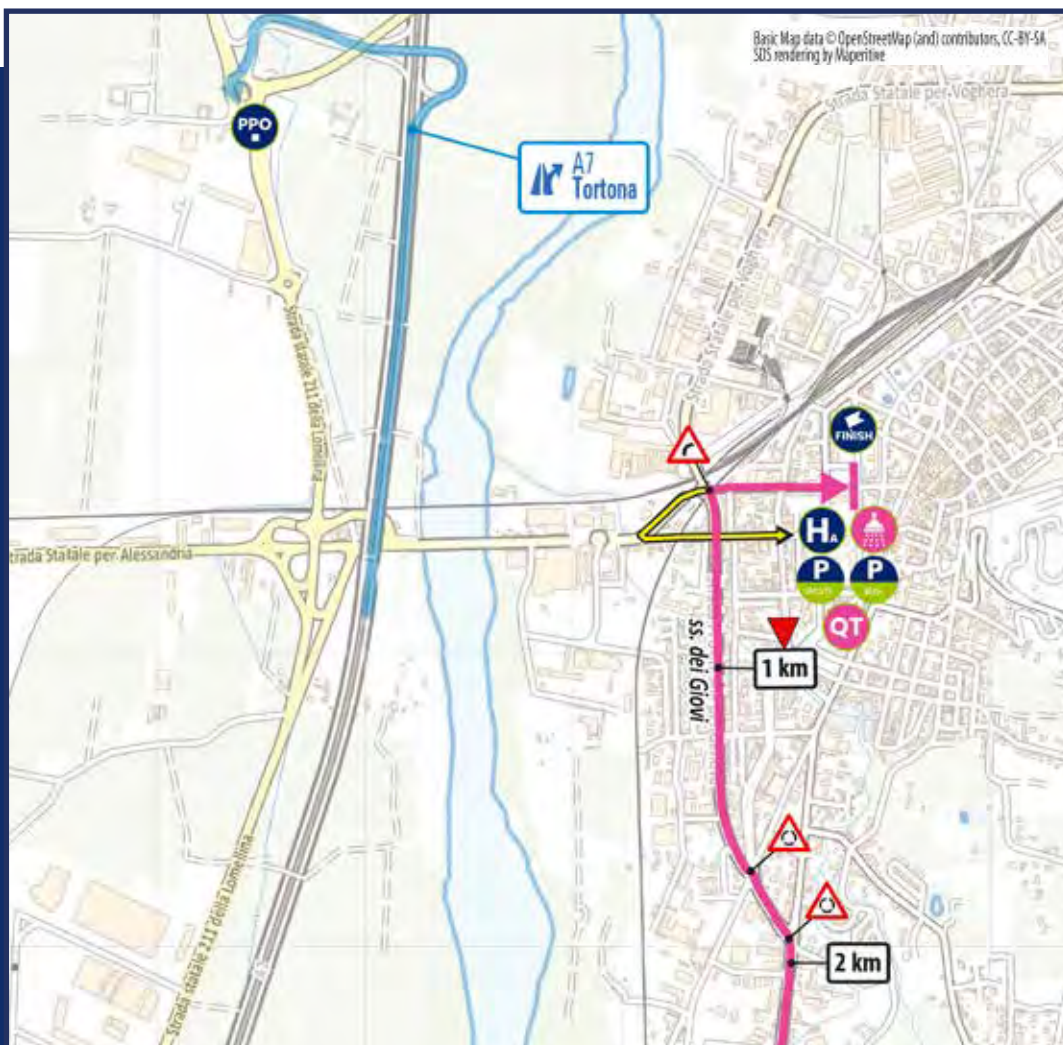
Tortona dall'alto



Torre Castello

PLANIMETRIA TORTONA

_ PLANIMETRY OF TORTONA



FINISH ARRIVO_FINISH LINE
corso Cavour

HA HOSPITALITY_SIGNATURE PODIUM
corso della Repubblica-via Cavour

QT QUARTIER TAPPA
_RACE HEADQUARTERS
via Marsala 130, Tortona

UB TEAMS PADDOCK
piazze Uberty - Corso della Repubblica

P PARCHEGGIO BUS_BUS PARKING
corso Garibaldi

PPO PPO
tangenziale di Tortona

DOC DOCCE_SHOWERS
piazze Uberty

11

17.05.2023 Wednesday

43,5 km 250 m

> Livello di difficoltà_difficulty level:
PRINCIPIANTE_BEGINNER

NOVI LIGURE > TORTONA

ALTITUDINE _ALTIITUDE	DISTANZE_DISTANCES			ORA DI PASSAGGIO _TIME OF PASSAGE MEDIA KM/H_AVERAGE SPEED			GIRO D' ITALIA										
	PARZIALI _PARTIAL	PERCORSE _COVERED	DA PERCORRERE _TO BE COVERED	29	27	25											
PROVINCIA DI ALESSANDRIA																	
	195	NOVI LIGURE	↑	START VILLAGE													I
	195	NOVI LIGURE	↑	PARTENZA	0,0	0,0	43,5	13.55	13.55	13.55							I
	198	NOVI LIGURE	↑	C.SO ROMUALDO	3,0	3,0	40,5	14.02	14.02	14.03							I
	235	SERRAVALLE SCRIVIA	↖	SP.162	6,5	9,5	34,0	14.16	14.18	14.20							I
	248	GAVI	↖	SP.161-SS.35	8,8	18,3	25,2	14.36	14.39	14.43	16.25						
Prova cronometrata: km 18.4 > 21.1; L=2.6																	
	290	GALLERIA	↑	200M	1,2	19,5	24,0	14.39	14.42	14.46	16.28						
Prova speciale: km 24.4 > 27.4; L=3.0																	
	222	SERRAVALLE SCRIVIA	↑	SS.35	3,8	23,3	20,2	14.46	14.50	14.55	16.33						
	191	CASSANO SPINOLA	↑	SP.35	4,8	28,1	15,4	14.55	15.00	15.05	16.39						
Prova di regolarità: km 29.3 > 32.7; L=3.4																	
	162	VILLALVERNIA	↑	SP.35	5,7	33,8	9,7	15.06	15.12	15.18	16.45						
	115	TORTONA	↑	C.SO CAVOUR	9,7	43,5	0,0	15.25	15.32	15.39	16.57						

GALLERIA/TUNNEL: KM 19.5

VOLVERA >

> RIVOLI

69,2 km  950 m

> Livello di difficoltà_ difficulty level: **INTERMEDIO**_INTERMEDIATE

STAGE

TAPPA 12

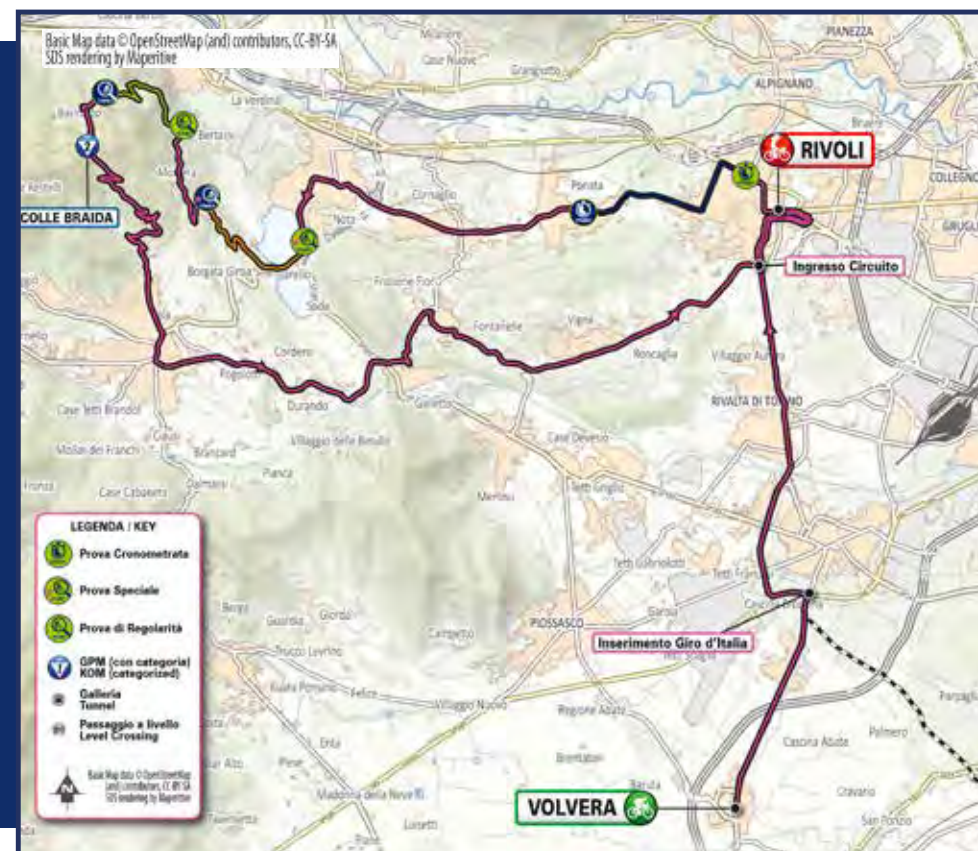
18.05.2023 Thursday

12 18.05.2023 Thursday

69,2 km  950 m

> Livello di difficoltà_ difficulty level:
INTERMEDIO_INTERMEDIATE

VOLVERA > RIVOLI



VOLVERA >

ABITANTI _ POPULATION

8526

NOME ANTICO _ ANCIENT NAME

Laurera

FONDAZIONE _ FOUNDATION

XI secolo 11th century

STORIA _ HISTORY

L'esistenza del Comune di Volvera è certificata a partire dal XI° secolo: prima come possedimenti dei benedettini di San Giusto di Susa, successivamente dei conti di Piosasco.

L'evento storico più significativo è la battaglia della Marsaglia (4 ottobre 1693), tra le truppe Francesi e l'esercito di Amedeo II di Savoia, che portò in circa 4 ore di battaglia ad oltre 13.000 vittime. Ancora oggi questo evento viene ricordato ogni ultimo weekend di settembre con una importante rievocazione storica di livello internazionale.

The existence of the Municipality of Volvera is certified since the 11th century: first as possessions of the Benedictines of San Giusto di Susa, later of the Counts of Piosasco.

The most significant historical event is the battle of Marsaglia (4 October 1693), between the French troops and the army of Amedeo II of Savoy, which resulted in more than 13,000 casualties in about 4 hours of battle. Even today this event is remembered every last weekend of September with an important historical re-enactment of international standing.

LUOGHI DI INTERESSE _ MAIN POINTS OF INTEREST AND LANDMARKS

La chiesa di San Giovanni, costruita intorno all'anno 1000, è la prima chiesa parrocchiale. Particolarmente significativi, al suo interno, sono i cicli di affreschi del 1500 e del 1800 che rendono la chiesa un gioiello d'arte del territorio.

La Cappella Piloti, del 1705, è un edificio di pregio che conquista il visitatore per le sue soluzioni architettoniche originali e bizzarre.

La Chiesa Parrocchiale del 1618, nel centro storico, accoglie al suo interno la statua di Santa Maria

Maddalena, patrona del paese.

La Croce Barone, lungo la vecchia strada Reale, è il monumento simbolo ai caduti della Battaglia della Marsaglia.

The church of San Giovanni, built around the year 1000, is the first parish church. Particularly significant, inside, are the cycles of frescoes from the 1500s and 1800s that make the church an art jewel of the area.

The Pilotti Chapel, dating from 1705, is a prestigious building that captivates the visitor with its original and bizarre architectural solutions.

The Parish Church of 1618, in the historic center, houses the statue of Santa Maria Maddalena, patron saint of the town.

The Croce Barone, along the old Royal road, is the symbolic monument to the fallen soldiers of the Battle of Marsaglia.

ATTIVITÀ SU MOBILITÀ ECO SOSTENIBILI _ ECOMOBILITY ACTIVITIES

Il paese è attraversato da numerose piste ciclopedonali che convergono sulla ciclovia Eurovelo 8. Un'area fitness attrezzata in piazza Fellini e alcuni percorsi nelle campagne volveresi sono luogo ideale per passeggiate e attività sportive en plein air.

The town is crossed by numerous cycle and pedestrian lanes that converge on the Eurovelo 8 cycle route. A well equipped fitness area in Fellini Square and some paths in the countryside are ideal places for walks and outdoor sports activities.



PLANIMETRIA VOLVERA

_ PLANIMETRY OF VOLVERA



PARTENZA_START
via Ponsati
H.12.45



PODIO FIRMA_SIGNATURE PODIUM
via Ariasca



HOSPITALITY_HOSPITALITY
piazza Cavour



ACCREDITI_ACCREDITATION
parcheggio Sandro Pertini
H.09.20



TEAMS PADDOCK
parcheggio Sandro Pertini
H.09.00



PARCHEGGIO OSPITI_GUEST PARKING
piazza Regioni d'Italia



GREEN FUN VILLAGE
via Ariasca
H.9.30



PPO
SP 141



Volvera Parrocchia



69,2 km  950 m

> Livello di difficoltà difficulty level:
INTERMEDIO INTERMEDIATE

> RIVOLI

PANORAMICA_OVERVIEW

La città di Rivoli dista circa 13 km da Torino e 102 km dal confine francese, essendo situata all'imbocco della valle di Susa. Oggi conta una popolazione di circa 48.000 abitanti. Grazie alle sue antichissime origini storiche rappresenta una delle più peculiari città d'arte della Regione Piemonte. Il collegamento più conosciuto con la città di Torino è rappresentato da corso Francia, una delle principali arterie del capoluogo piemontese, che, grazie a una lunghezza complessiva di 11,75 km, è il corso rettilineo più lungo d'Europa. L'antica quanto ricca storia della città di Rivoli, la rendono un sito di interesse artistico e culturale, i suoi edifici rimandano a epoche e avvenimenti diversi, che insieme testimoniano il suo ricco passato. Tra i beni principali spicca il Castello, una fra le più antiche dimore sabaude, simbolo della città, rinomato polo di attrazione turistica e sede di uno dei musei d'arte contemporanea più rinomati al mondo.

Rivoli is 13 kilometers away from Turin and 102 kilometers from French borders, and it's located at the mouth of Susa valley. Today, Rivoli has approximately 48,000 inhabitants. Thanks to its ancient historical origins, Rivoli is one of the most distinctive art cities of Piedmont. Corso Francia, a spectacular road designed in the XIV Century, connects Rivoli with Turin and is one of the main roads of Turin itself. Corso Francia, with a total length of 11.75 km, is the longest straight roads of Europe. Rivoli is a place of history, and its buildings from the various Centuries are proof of this, the most distinguishing of which is the Castello di Rivoli (the Castle), which has been one of the oldest residences of Savoy family. The Castello is the symbol of the city and hosts one of the world's most appreciated contemporary art museums.

GASTRONOMIA_FOOD

Rivolotto è il nome di un biscotto, frutto dell'arte di un gruppo di pasticceri e panettieri rivolesi. Al prodotto dolciario è stata riconosciuta la De.Co. (Denominazione Comunale), un riconoscimento importante attribuito ai prodotti tipici e legati storicamente ad un luogo per preservarne la genuinità e la territorialità. Il biscotto è unico per design, forma e gusto ed è l'ambasciatore delle maestranze del gusto locali nelle manifestazioni istituzionali. E' stato uno dei prodotti d'eccellenza piemontese alle ATP Finals di tennis di Torino.

Rivoli è sede delle Aziende Agricole Scaglia, Massola e Comba, attività di allevamento di bovini della razza piemontese, conquistando numerosi riconoscimenti e premi. Col susseguirsi delle generazioni e mantenendo la filosofia di un tempo applicata a metodi innovativi, nell'ambito dell'Azienda Scaglia nasce l'idea semplice ma rivoluzionaria dello slow-fast food a km zero, che punta a valorizzare la filiera corta e le eccellenze del territorio. Una nuova proposta di ristorazione che utilizza solo carne lavorata nell'azienda agricola, ottenuta da animali allevati sul territorio.

Rivolotto is the name of a biscuit, the fruit of the art of a group of confectioners and bakers from Rivoli. Rivolotto has been recognized with the "De.Co." (Denominazione Comunale, an important recognition given to typical products historically linked to a place to preserve their genuineness and territoriality). The biscuit is unique in design, shape and taste and is the ambassador of the local masters of taste at institutional events. It was one of Piedmont's products of excellence at the ATP Tennis Finals in Turin.

Rivoli is home to Aziende Agricole ("Farms") Scaglia, Massola and Comba, breeding cattle of the Piedmontese breed, winners of numerous recognitions and awards. Azienda Agricola Scaglia proposes a simple yet revolutionary idea of slow-fast food at zero km, which aims at valorising the short supply chain and the excellence of the territory. A new food concept that revolves around using only the meat processed at the farm, obtained from animals reared in the area.

VINO_WINES

La presenza del Nebbiolo sulle colline di Rivoli è documentata dalla più antica testimonianza scritta, redatta su pergamena, in cui risulta la produzione del pregiato vino presso la Castellania di Rivoli, nell'anno 1266, custodita nell'Archivio di Stato di Torino. Questo documento fa parte degli oltre 3.000 rotoli, noti come Conti delle Castellanie, cioè i conti resi da un castellano, rappresentante locale del potere centrale, al suo signore. Il più antico esistente è proprio il rotolo della Castellania di Rivoli (1264-1266), dove il castellano era Umberto de Balma. Nei conti del A.D. 1266, è riportato: "receptis de exitu vinearum de Nibiol hoc anno de CCC sextariis" (nell'anno 1266, fra le entrate sono registrati 12.205 litri derivante dalle

vigne di Nebbiolo).

Questo documento attesta inequivocabilmente che la prima culla del Nebbiolo conosciuta è Rivoli.

L'azienda vitivinicola Piero nel 2017, poco più di 750 anni dopo, torna a coltivare le uve del Nebbiolo, riportando a casa una memoria storica che stava per dissolversi.

The presence of Nebbiolo on the hills of Rivoli is documented by the oldest written testimony, drawn up on a parchment in custody at the Historical Archives of Turin, which records the production of the fine wine on the hills of the Castellania di Rivoli (the ancient castle) since 1266. This document is part of the more than 3,000 rolls, known as Conti delle Castellanie, i.e. the accounts rendered by a castellan, a local representative of the central power, to his lord. The oldest extant one is the roll of the Castellania of Rivoli (1264-1266), where the castellan was Umberto de Balma. Accounts of A.D. 1266 report the following: "receptis de exitu vinearum de Nibiol hoc anno de CCC sextariis" (in 1266, 12,205 litres of Nebbiolo wine are recorded as incomes). This document unequivocally states that the first known cradle of Nebbiolo was Rivoli.

In 2017, over 750 years later, Piero winery is once again cultivating Nebbiolo grapes on the same hills, bringing back a historical memory that was about to fade away.



Vigna Angiolina

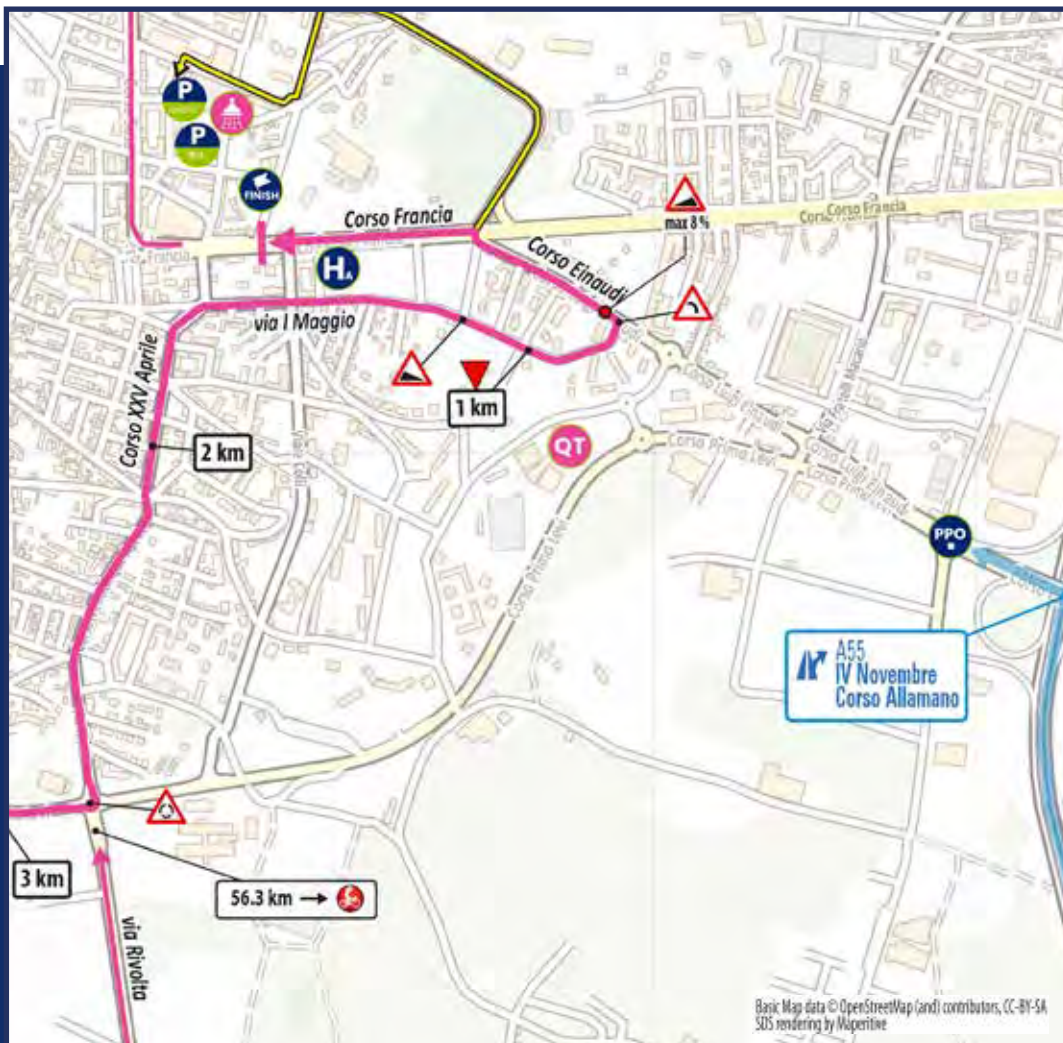


Castello



PLANIMETRIA RIVOLI

_ PLANIMETRY OF RIVOLI



FINISH ARRIVO_FINISH LINE
corso Francia

H_A HOSPITALITY_SIGNATURE PODIUM
Corso Francia

QT QUARTIER TAPPA
_RACE HEADQUARTERS:
via XX Settembre 14/A, Rivoli

TEAMS Paddock
via Piave

P PARCHEGGIO BUS_BUS PARKING
corso Torino

PPO PPO
corso Primo Levi

DOCCE_SHOWERS:
via Piave

12

18.05.2023 Thursday

69,2 km 950 m

> Livello di difficoltà_difficulty level:
INTERMEDIO_INTERMEDIATE

VOLVERA > RIVOLI

ALTITUDINE _ALTITUDE	DISTANZE_DISTANCES			ORA DI PASSAGGIO _TIME OF PASSAGE MEDIA KM/H_AVERAGE SPEED			GIRO D' ITALIA				
	PARZIALI _PARTIAL	PERCORSE _COVERED	DA PERCORRERE _TO BE COVERED	24	22	20					
PROVINCIA DI ALESSANDRIA											
	255	VOLVERA	↑	START VILLAGE					I		
	255	VOLVERA	↑	PARTENZA	0,0	0,0	69,2	12.45	12.45	12.45	I
	270	ORBASSANO	↔	SP.6 -V.CIRCONVALLAZIONE	4,8	4,8	64,4	12.58	12.59	13.01	15.22
	294	RIVALTA DI TORINO	↑	V.EINAUDI-SP.143	5,6	10,4	58,8	13.13	13.16	13.19	I
	347	INGRESSO CIRCUITO	↑	V.RIVALTA	2,7	13,1	56,1	13.20	13.24	13.28	I
	358	RIVOLI	↑	C.SO FRANCIA - C.SO SUSA	2,8	15,9	53,3	13.28	13.32	13.38	I
Prova cronometrata: km 17.0 > 21.5; L=4.5											
	395	ROSTA	↑	SP.186	5,9	21,8	47,4	13.44	13.50	13.57	I
	424	BUTTIGLIERA ALTA	↑	SP.186	2,7	24,5	44,7	13.51	13.58	14.06	I
	360	AVIGLIANA	↑	C.SO LAGHI -V.SACRA DI SAN MICHELE	3,2	27,7	41,5	13.59	14.06	14.15	I
Prova speciale: km 29.7 > 33.6; L=3.8											
Prova di regolarità: km 36.5 > 39.4; L=2.9											
	872	SACRA DI SAN MICHELE	↑	COLLE DELLA CROCE NERA	11,7	39,4	29,8	14.27	14.37	14.49	I
	1007	COLLE BRAIDA	↑		1,9	41,3	27,9	14.32	14.42	14.55	I
	509	GIAVENO	↔	SP.187	8,5	49,8	19,4	14.52	15.04	15.18	I
	392	TRANA	↔	SP.184	6,0	55,8	13,4	15.06	15.19	15.35	I
	373	VILLARBASSE	↑	SP.184	5,9	61,7	7,5	15.20	15.34	15.52	I
	347	INGRESSO CIRCUITO PRO	↑	V.RIVALTA	4,7	66,1	2,8	15.31	15.46	16.03	15.33
	354	RIVOLI	↑	C.SO FRANCIA	7,5	69,2	0,0	15.38	15.54	16.13	15.37

GRAN PREMIO DELLA MONTAGNA: KM 41.3 - COLLE BRAIDA - M 1007 (2° CAT.)

VERBIER (VALAIS) >

> CRANS MONTANA (VALAIS)

66,3 km  1800 m

> Livello di difficoltà_ difficulty level: **ESPERTO_EXPERT**

STAGE

TAPPA 13

19.05.2023 Friday

13

 19.05.2023 Friday

66,3km  1800 m

> Livello di difficoltà_ difficulty level:
ESPERTO_EXPERT

VERBIER (VALAIS) > CRANS MONTANA (VALAIS)



VERBIER (VALAIS) >

ABITANTI _ POPULATION

10.500

NOME ANTICO _ ANCIENT NAME

Villaticum

STORIA _ HISTORY

Il resort si è sviluppato a partire dagli anni '30 (27 abitanti all'anno nel 1945) sopra il villaggio, nei pascoli di montagna e nei mayen. Il primo hotel fu costruito nel 1927, la società di sviluppo nel 1937 (attività alberghiera). Il primo skilift fu costruito nel 1947, la prima seggiovia nel 1950. La strada è arrivata nel villaggio nel 1935, nel resort nel 1949. Nel 1975, Verbier e Le Châble sono state collegate da una funivia. La località si è sviluppata rapidamente; nel 2010, contava circa 30.000 posti letto turistici, principalmente seconde case di lusso, e registrava oltre 900.000 pernottamenti (5.400 nel 1950).

The resort developed from the 1930s onwards (27 inhabitants per year in 1945) above the village, in the mountain pastures and mayens. The first hotel was built in 1927, the development company in 1937 (hotel business). The first ski lift was built in 1947, the first chair lift in 1950. The road arrived in the village in 1935, in the resort in 1949. In 1975, Verbier and Le Châble were linked by a cable car. The resort has developed rapidly; in 2010, it had some 30,000 tourist beds, mainly luxury second homes, and recorded over 900,000 overnight stays (5,400 in 1950).

LUOGHI DI INTERESSE _ MAIN POINTS OF INTEREST AND LANDMARKS

I 23 itinerari per mountain bike enduro di tutti i livelli (facile, intermedio e difficile) promettono di essere un delizioso mix di terreni ondulati, sezioni tecniche e tornanti. Con 211 km di puro piacere, potrai visitare la Val de Bagnes e La Tzoumaz su percorsi rinomati per i loro paesaggi eccezionali e la loro giocosità. Sono collegati agli impianti di risalita, alle fermate degli autobus, ai ristoranti e ai punti panoramici più belli della valle.

The 23 enduro mountain biking itin-eraries of all levels (easy - intermediate - difficult) promise to be a delightful mix of rolling terrain, technical sections and switchbacks. With 211 km of pure pleasure, you can tour the Val de Bagnes and La Tzoumaz on trails renowned for their exceptional

landscapes and their playfulness. They link up with ski lifts, bus stops, restaurants and the most beautiful viewpoints in the valley.

ATTIVITÀ SU MOBILITÀ ECO SOSTENIBILI _ ECOMOBILITY ACTIVITIES

Dalla fine di dicembre all'inizio di aprile, nei fine settimana e in alcuni giorni festivi, il Verbier Express viaggia una volta al giorno da Ginevra a Le Châble senza cambiare a Martigny. Questa collaborazione tra le compagnie ferroviarie e Télèveverbier consente un collegamento più agevole tra la ferrovia e gli impianti di risalita e contribuisce a ridurre notevolmente il traffico automobilistico.

From the end of December to the beginning of April, at weekends and on certain public holidays, the Verbier Express runs once a day from Geneva to Le Châble without changing at Martigny. This partnership between the train companies and Télèveverbier allows for an easier link between the railways and the ski lifts and contributes to a significant reduction in car traffic.

IN TAVOLA _ LOCAL CUISINE

La leggenda narra che un giorno freddo un pastore lasciò il suo formaggio un po' troppo vicino al fuoco. Tuttavia, mangiò il formaggio fuso che ne risultò e pensò che il sapore fosse ottimo. Era nata la Raclette!

Legend has it that one cold day a shepherd left his cheese a bit too close to the fire. Nevertheless, he ate the resulting melted cheese and thought it tasted just fine. Raclette was born!

VINI _ LOCAL WINES

Con i suoi vigneti colorati e i suoi talentuosi viticoltori, il Vallese è sicuramente una destinazione vinicola eccezionale che ti permette di assaggiare varietà di uve regionali come l'Humagne, la Petite Arvine e soprattutto il Cornalin, un'antica varietà di uva autoctona, passeggiando tra vigneti soleggiati.

With its colourful vineyards and talented winemakers, Valais is definitely an exceptional wine destination that allows you to taste regional grape varieties such as Humagne, Petite Arvine, and especially Cornalin, an ancient indigenous grape variety, while strolling through sunny vineyards.



PLANIMETRIA VERBIER (VALAIS)

_ PLANIMETRY OF VERBIER (VALAIS)



PARTENZA_START
route de Verbier Station
H.12.05

PODIO FIRMA_SIGNATURE PODIUM
park route de Verbier Station

HOSPITALITY_HOSPITALITY
park route de Verbier Station

ACCREDITI_ACCREDITATION
route de Verbier Station
H.08.20

TEAMS PADDOCK
route de Verbier Station
H.08.00

PARCHEGGIO OSPITI_GUEST PARKING
park pubblico Cherm De La Croix

GREEN FUN VILLAGE
park route de Verbier Station
H.09.00

PPO
route De Verbier



Via Ferrats

> CRANS MONTANA (VALAIS)

ABITANTI _ POPULATION

15.000

LUOGHI DI INTERESSE _ MAIN POINTS OF INTEREST AND LANDMARKS

Con la splendida cornice naturale e le vedute panoramiche, Crans-Montana è ricca di luoghi di interesse straordinari. Il ghiacciaio della Plaine-Morte, l'impressionante passerella del Bisse du Ro, le lettere giganti sulle rive del Lago Grenon, la cappella dell'Aprili o la statua del Christ-Roi, tutti offrono spettacolari punti di osservazione su questa magnifica regione alpina.

Crans-Montana offre un panorama spettacolare, con una vista impareggiabile sulla valle del Rodano e ben 18 vette a più di 4000 m, dal Cervino al Monte Bianco. Con 300 giorni di bel tempo e gli impianti di risalita aperti 365 giorni l'anno, a Crans-Montana potrai davvero vivere la montagna tutto l'anno.

Crans-Montana has an extraordinary natural setting and panoramic views and is full of interesting places to visit. The Plaine Morte glacier, the impressive Bisse du Ro footbridge, the giant letters on the banks of Lake Grenon, the Aprili chapel and the statue of Christ the King all offer spectacular views of this magnificent mountain region.

Crans-Montana offers a spectacular panorama, with breathtaking views of the Rhone Valley and no less than 18 peaks over 4,000m, from the Matterhorn to Mont Blanc. With some 300 days of good weather a year, and ski lifts open 365 days a year, the Haut Plateau allows you to enjoy the mountains all year round.

IN TAVOLA _ LOCAL CUISINE

In paese o in quota, a Crans-Montana ogni gourmet troverà la felicità in una varietà di ristoranti che spaziano dal rifugio di montagna alle tavole di chef stellati. Cosa accomuna questi 150 locali? I prodotti di qualità, la cordialità del servizio e una cornice assolutamente straordinaria sulle più belle vette alpine.

In Crans-Montana, whether you're in the resort or up in the mountains, every food lover will find something to suit their taste, whether in a mountain hut or a Michelin-starred restaurant. What do the 150 establishments have in common? Quality produce, a warm welcome

and an absolutely exceptional setting, often with a view of the most beautiful peaks in the Alps.

VINI _ LOCAL WINES

Con i vigneti dai colori cangianti e il talento dei suoi vinificatori, Crans-Montana è indubbiamente una destinazione enologica d'eccezione, che permette di degustare i vini da vitigni della regione come l'Humagne, la Petite Arvine e, soprattutto, il Cornalin, antichissimo vitigno autoctono, mentre fai una passeggiata tra le vigne inondate dal sole.

With its colourful vineyards and talented winemakers, Crans-Montana is definitely an exceptional wine destination that allows you to taste regional grape varieties such as Humagne, Petite Arvine, and especially Cornalin, an ancient indigenous grape variety, while strolling through sunny vineyards.

EVENTI _ EVENTS

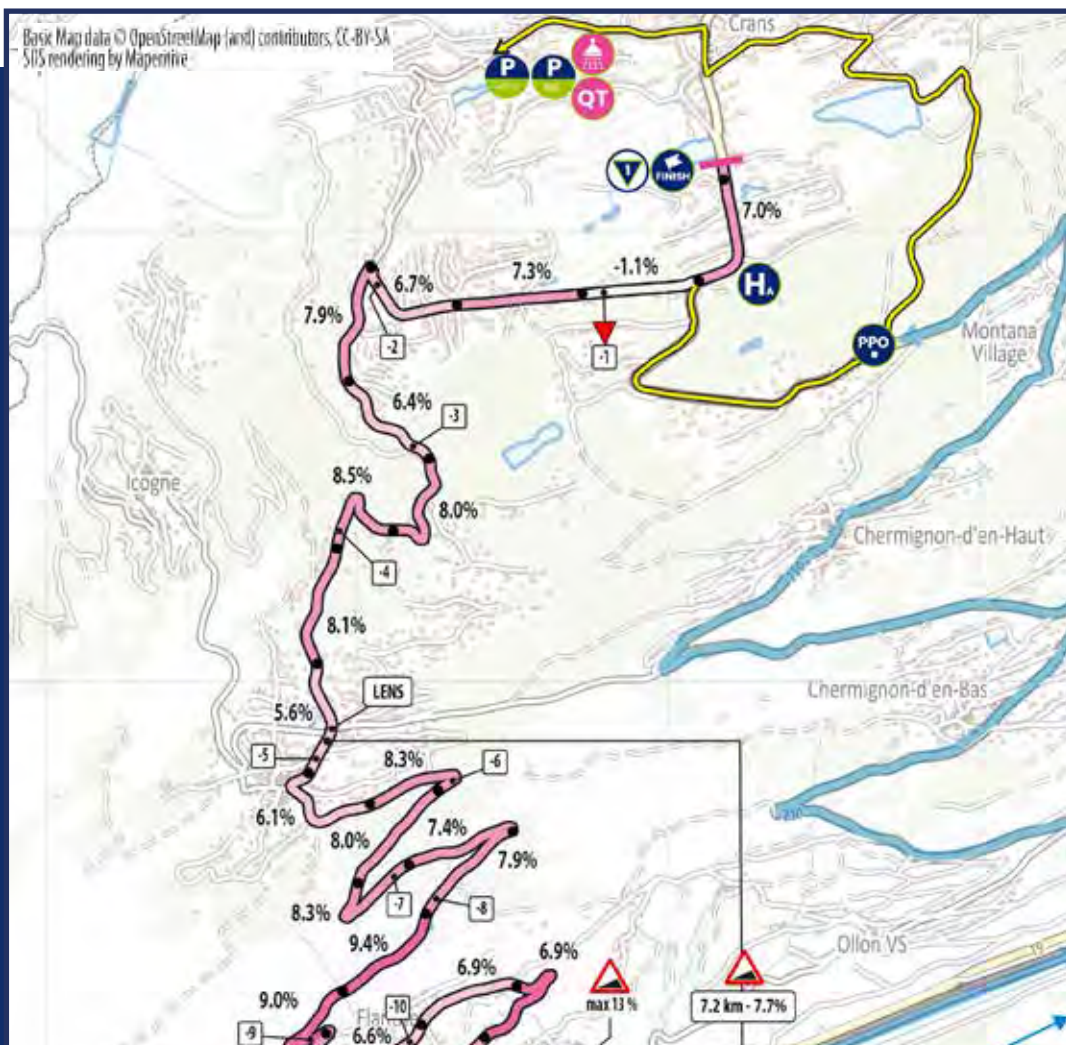
La fama di Crans-Montana come organizzatore di eventi sportivi di primo piano è ormai indiscussa. Ogni anno, la località ospita l'Omega European Masters, prestigioso torneo di golf, la Coppa del mondo Audi di sci, prova femminile del circuito mondiale, e il Wildstrubel by UTMB®, gara internazionale di trail running. Qui vengono organizzate regolarmente prove internazionali di ciclismo o MTB, come la Coppa del mondo di cross-country del 2024. Inoltre, i due campionati mondiali in programma per il 2025 (mountain bike) e il 2027 (sci alpino), promettono di far diventare Crans-Montana protagonista della scena sportiva dei prossimi anni.

Crans-Montana's reputation as an organiser of major sporting events is well established. Every year, the Haut-Plateau hosts the Omega European Masters, a prestigious golf competition, the Audi Ski World Cup, a women's event on the world circuit, and the Wildstrubel by UTMB®, an international trail running race. International cycling and mountain biking events are also organised regularly, for example, the Cross Country World Cup in 2024. In addition, the prospect of two World Championships in 2025 (mountain biking) and 2027 (alpine skiing) promise to put Crans-Montana at the forefront of the sporting scene in the coming years.



PLANIMETRIA CRANS MONTANA (VALAIS)

_ PLANIMETRY OF CRANS MONTANA (VALAIS)



13

19.05.2023 Friday

66,3 km 1800 m

> Livello di difficoltà _ difficulty level:
ESPERTO _ EXPERT

VERBIER (VALAIS) > CRANS MONTANA (VALAIS)

ALTIUDINE _ ALTITUDE	DISTANZE _ DISTANCES			ORA DI PASSAGGIO _ TIME OF PASSAGE MEDIA KM/H _ AVERAGE SPEED			GIRO D'ITALIA
	PARZIALI _ PARTIAL	PERCORSE _ COVERED	DA PERCORRERE _ TO BE COVERED	22	20	18	
CANTONE VALLESE							
	1491	VERBIER	↑	START VILLAGE			
	1491	VERBIER	↑	PARTENZA	0,0	0,0	66,3
Prova cronometrata: km 2.4 > 6.6; L=4.2							
	2174	CROIX DE COEUR	↑		7,1	7,1	59,2
	1508	LA TZOUMAZ	↑	RTE DES MAYENS	8,5	15,6	50,7
	1280	N. 6 GALLERIE	↑	330M, 280M, 275M, 70M, 80M, 150M	3,2	18,8	47,5
	472	RIDDES	↔	RTE CANTONALE	10,5	29,3	37,0
Prova speciale: km 33.4 > 37.6; L=4.2							
	487	APROZ	↑	RTE DE RIDDES	9,2	38,5	27,8
	493	SION	↔	RTE DE CHIPPIIS	5,0	43,5	22,8
	505	GRANGES	↔	RTE DE LA CRÊTE-BLANCHE	8,5	52,0	14,3
	509	BV. PER LENS/ CRANS MONTANA	↔	RTE CANTONALE	1,3	53,3	13,0
Prova di regolarità: km 54.0 > 57.5; L=3.6							
	1130	LENS	↑	RUE PRINCIPALE	7,8	61,1	5,2
	1456	CRANS MONTANA	↑	RTE TOURISTIQUE	5,2	66,3	0,0

- GRAN PREMIO DELLA MONTAGNA: KM 7.1 - CROIX DE COEUR - M 2174 (1° CAT. - ARRIVO)
KM 66.3 - CRANS MONTANA - M 1456 (1° CAT. - ARRIVO)
- GALLERIA/TUNNEL: KM 18.8

ARRIVO _ FINISH LINE
rte Touristique

TEAMS PADDOCK
rue de Bisse

DOCCE _ SHOWERS
route Des Melezes 2

HOSPITALITY _ SIGNATURE PODIUM
Rue de Pirrazilina

PARCHEGGIO BUS _ BUS PARKING
rue di Bisse

QUARTIER TAPPA
_ RACE HEADQUARTERS
rte des Mèlèzes 28, Crans Montana

PPO
rte De Crans-Montana

STRESA >

> CASSANO MAGNAGO

54,4 km  350 m

> Livello di difficoltà_ difficulty level: **PRINCIPIANTE_BEGINNER**

STAGE

TAPPA 14

20.05.2023 Saturday

14

 20.05.2023 Saturday

54,4 km  350 m

> Livello di difficoltà_ difficulty level:
PRINCIPIANTE_BEGINNER

STRESA > CASSANO MAGNAGO



14

20.05.2023 Saturday

— 54,4 km ▲ 350 m

> **Livello di difficoltà** _difficulty level:
PRINCIPIANTE _BEGINNER

STRESA >

ABITANTI_POPULATION

4736

NOME ANTICO _ANCIENT NAME

Strixia

FONDAZIONE _FOUNDATION

998

STORIA _HISTORY

Il nome di Stresa a ppare per la prima volta in un documento del 998.

Sottoposta alla giurisdizione dei Visconti e Borromei, a partire dal XIX secolo Stresa comincia ad ottenere rinomanza, grazie alla presenza prima di Antonio Rosmini, poi di Alessandro Manzoni e successivamente di Elisabetta di Sassonia, Duchessa di Genova.

La costruzione della Ferrovia del Sempione, all'inizio del XX secolo, porta Stresa ad essere conosciuta internazionalmente.

La vicinanza di grandi centri, quali Milano e Torino con i loro aeroporti, il Palazzo dei Congressi, alberghi che uniscono attrezzature modernissime ad una tradizione di ospitalità, giardini, temperatura ideale, fanno sì che Stresa sia oggi una delle località più rinomate in Italia.

Stresa first appeared in documents in 998 and was under the jurisdiction of the Viscontis' and the Borromei until 100 years ago, when the presence of firstly the philosopher Rosmini, followed by the writer Manzoni and Elizabeth

of Saxony (the duchess of Genova), Stresa became better known. The opening of the Simplon Tunnel railway in 1906 brought Stres a international fame. The nearness to large centres such as Milan and Turin with their international airports, the convention centre and hotels unite modern facilities with a tradition of hospitality, gardens an ideal temperatures, make Stresa today one of the most renowned places in Italy.

LUOGHI DI INTERESSE _MAIN POINTS OF INTEREST AND LANDMARKS

Isole Borromee: Isola Bella e Isola Madre, Isola dei Pescatori, Parco Pallavicino, Giardino Alpina, Monte Mottarone, Villa Ducale e luoghi rosminia-

ni, Museo Pietro Canonica , Museo della Pesca - Isola Pescatori , Casa Museo Andrea Ruffoni - Isola Pescatori

Borromean Islands palaces and gardens : Isola Bella and Isola Madre, Fishermen's island (typical village), Villa Pallavicino Park (with above 50 species of mammals and birds), Botanical Alpine garden, Mount Mottarone, Villa Ducale and Rosminian sites, Pietro Canonica museum , the Fishing museum Fishermen's island , Andrea Ruffoni House and Museum Fishermen's island.

ATTIVITÀ SU MOBILITÀ ECO SOSTENIBILI _ECOMOBILITY ACTIVITIES

Passeggiate su sentieri escursionistici di ogni livello, percorsi di trekking, percorsi mountain bike, sport acquatici , campi da golf.

Stresa's territory offers hiking trails, mountain bike trails, water sports and golf courses.

IN TAVOLA _LOCAL CUISINE


Le Margheritine" sono il dolce tipico di Stresa, biscotti prodotti in onore della regina Margherita di Savoia. I prodotti di eccellenza sono: il riso, il miele, il formaggio Gorgonzola, il pesce di lago (pesce persico, gardon) la carne piemontese.

"Le Margheritine d i Stresa " are the typical sweet of Stresa, biscuits produced in honor of Queen Margherita of Savoy. The gastronomic products of excellence are: rice, pasta, honey, Gorgonzola cheese, lake fish (Persic and Gardon) and Piedmontese meats, using ingredients from all over Italy.

VINI _LOCAL WINES

Vasta selezione di cantina con vini tipici: Nebbiolo, Barbera, Boca Doc, Fara Doc, Sizzano Doc, Ghemme Do cg, Erba luce e Prünent

Careful selection of wines: Nebbiolo, Barbera, Boca Doc, Fara Doc, Sizzano Doc, Ghemme Docg, Erbaluce e Prünent.



Isola dei Pescatori

PLANIMETRIA STRESA

_ PLANIMETRY OF STRESA



PARTENZA_START
piazza Matteotti - SS 33
H.13.35



PODIO FIRMA_SIGNATURE PODIUM
piazza Marconi



HOSPITALITY_HOSPITALITY
piazza Marconi



ACCREDITI_ACCREDITATION
piazza Guglielmo Marconi
H.09.50



TEAMS PADDOCK
piazza Guglielmo Marconi
H.09.30



PARCHEGGIO OSPITI_GUEST PARKING
via Canonica



GREEN FUN VILLAGE
piazza Marconi
H.10.00



PPO
via Alfonso Cigala Fulgosi



▶ CASSANO MAGNAGO

ABITANTI _POPULATION

21.560

NOME ANTICO _ANCIENT NAME

"Cassiano Magniago"

FONDAZIONE _FOUNDATION

prima età del ferro (dal 1000 al 500 a.C.)
- la cultura di GolaseccaEarly Iron Age (from 1000 to 500 B.C.)
- Golasecca Culture

STORIA _HISTORY

Dopo la dominazione romana e longobarda entra a far parte del Contado del Seprio e del Ducato di Milano, successivamente entra nell'area di influenza dei Visconti, come testimoniato tutt'ora dallo stemma e dal Ducato di Milano di cui segna le sorti nel Lombardo Veneto e nel Regno d'Italia.

After Roman and Langobard domination it became part of the Seprio County and of the Duchy of Milan; subsequently it entered the Visconti Lordship, as still witnessed by the coat of arms, and the Duchy of Milan, of which it marks the fate in the Lombardo Veneto and in the Italian Kingdom.

LUOGHI DI INTERESSE _MAIN POINTS OF INTEREST AND LANDMARKS

Campanile di San Maurizio - Ex Chiesa di San Giulio - Chiesa di San Giulio - Chiesa di Santa Maria del Cerro - Chiesa di San Pietro - Chiesa di San Martino - Chiesa di Sant'Anna - Chiesa di San Bernardo - Villa Oliva e Parco della Magana - Castello Visconti - Villa Buttafava - Oasi Boza - Viale delle Rimembranze - Parco di città.

Saint Maurice Bell Tower - Ex Church of Saint Julius - Church of Saint Julius - Church of Saint Mary of the Oak - Church of Saint Peter - Church of Saint Martin - Church of Saint Anne - Church of Saint Bernard - Villa Oliva and Magana Park - Castle Visconti - Villa Buttafava - Oasi Boza - Remembrance Avenue - City Park.

ATTIVITÀ SU MOBILITÀ ECO
SOSTENIBILI _ECOMOBILITY ACTIVITIES

A Cassano Magnago è in corso una riprogettazione della viabilità con l'intento di allontanare il traffico pesante dal centro città verso le zone più periferiche per ridurre l'impatto ambientale del settore trasporti rendendo gli spostamenti più efficienti e migliorando la qualità della vita dei cittadini.

In Cassano Magnago a redensing of the road network is in progress, with the intent to move heavy traf- fic away from the city center to more peripheral areas, so as to reduce the environmental impact of transport, making travel more efficient and improving citizens' quality of life.

IN TAVOLA _LOCAL CUISINE

I PURSELITT DA CASSAN dolce tipico ben augurante, in biscotto o marzapane a forma di maialino

CHISCIEAU CUNT I FIG avanzi di pasta di pane mescolata con fichi, uva passa, zucchero e burro

FRUCCH E MAROCH dolci simili agli amaretti a base di zucchero e albume d'uovo il cui nome trae origine dalla rivalità tra gli abitanti di San Giulio e di Santa Maria

PURSELITT DA CASSAN Typical good luck cake, in biscuit or marzipan and in the shape of a piglet.

CHISCIEAU CUNT I FIG Leftover bread dough mixed with figs, raisins, sugar and butter.

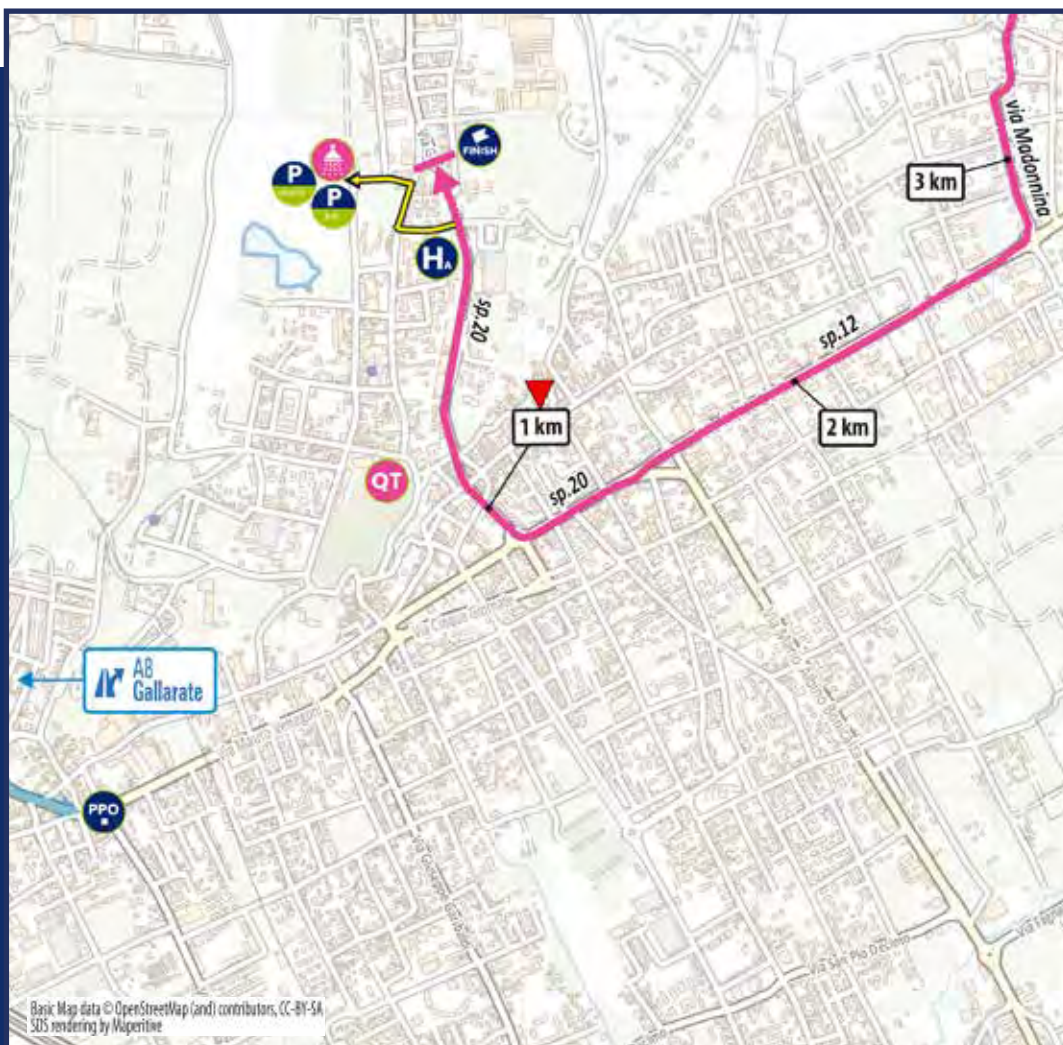
FRUCCH E MAROCH Sweets similar to amaretti, made of sugar and egg whites, whose name originates from the rivalry be-tween the inhabitants of the district of Saint Julius and those of Saint Mary.



Monumento ai caduti

PLANIMETRIA CASSANO MAGNAGO

_ PLANIMETRY OF CASSANO MAGNAGO



14

20.05.2023 saturday

54,4 km 350 m

> Livello di difficoltà _ difficulty level:
PRINCIPIANTE _ BEGINNER

STRESA > CASSANO MAGNAGO

ALTEUDINE _ ALTITUDE	DISTANZE _ DISTANCES			ORA DI PASSAGGIO _ TIME OF PASSAGE MEDIA KM/H _ AVERAGE SPEED			GIRO D' ITALIA										
	PARZIALI _ PARTIAL	PERCORSE _ COVERED	DA PERCORRERE _ TO BE COVERED	30	28	26											
PROVINCIA DI VERBANO - CUSIO - OSSOLA																	
	205	STRESA	↑	START VILLAGE													I
	205	STRESA	↑	PARTENZA	0,0	0,0	54,4	13.35	13.35	13.35	15.44						
PROVINCIA DI NOVARA																	
	198	LESA	↑	SS.33	7,5	7,5	46,9	13.49	13.50	13.51	15.53						
Prova cronometrata: km 16.2 > 20.2; L=3.9																	
	216	ARONA	↑	SS.33	9,4	16,9	37,5	14.09	14.11	14.14	16.07						
PROVINCIA DI VARESE																	
	208	SESTO CALENDE	↑	SS.33	8,7	25,6	28,8	14.25	14.28	14.32	16.17						
Prova speciale: km 26.4 > 30.0; L=3.7																	
	261	VERGIATE	↑	SP.17	5,2	30,8	23,6	14.36	14.40	14.45	16.24						
	288	ALBIZZATE	↑	SP.26-SP.34	10,7	41,5	12,9	14.59	15.05	15.12	16.39						
Prova di regolarità: km 41.9 > 44.9; L=3.0																	
	349	CARNAGO	↔	SP.20	4,4	45,9	8,5	15.08	15.15	15.23	16.46						
	285	PEVERANZA	↑	V.MATTEOTTI	3,7	49,6	4,8	15.15	15.22	15.30	16.50						
	282	CASSANO MAGNAGO	↑	V.MARCONI	4,8	54,4	0,0	15.24	15.32	15.41	16.56						

ARRIVO _ FINISH LINE
via Marconi

TEAMS Paddock
Interno Campo Sportivo Salvo
d'Acquisto

DOCCE _ SHOWERS
campo sportivo Salvo D'Acquisto

HOSPITALITY _ SIGNATURE PODIUM
SP 20 - viale Guglielmo Marconi

PARCHEGGIO BUS _ BUS PARKING
via Salvo d'Acquisto

QUARTIER TAPPA
_ RACE HEADQUARTERS
via Volta 16, Cassano Magnago

PPO
via Adelaide Ristori

SAN PAOLO D'ARGON (LVF) >

> BERGAMO

64,1 km ▲ 1250 m

> Livello di difficoltà_ difficulty level: **INTERMEDIO_INTERMEDIATE**

STAGE

TAPPA 15

21.05.2023 Sunday

15 21.05.2023 Sunday

64,1 km ▲ 1250 m

> Livello di difficoltà_ difficulty level: **INTERMEDIO_INTERMEDIATE**

SAN PAOLO D'ARGON (LVF) > BERGAMO



15

21.05.2023 sunday

64,1 km  1250 m

> Livello di difficoltà _ difficulty level:
INTERMEDIO _ INTERMEDIATE

SAN PAOLO D'ARGON (LVF) >

ABITANTI _ POPULATION

5.824

NOME ANTICO _ ANCIENT NAME

BUZZONE/MATALONE - CENATE D'ARGON

FONDAZIONE _ FOUNDATION

Buzone si trova nello statuto del 1263_ Buzone can be found in the 1263 statute

STORIA _ HISTORY

Sorge ai piedi dell'omonimo colle, alle propaggini del monte Misma e dista 10km da Bergamo. Abitata fin dai bassi tempi dei romani. Il nome "Buzone" lo ritroviamo nello statuto del 1263 e "Buzzone" in quello del 1537. Nel 1929 viene unito ai comuni di Cenate Sopra e Sotto per formare un unico comune denominato Cenate d'Argon. Nel 1947 i tre comuni tornano ad essere autonomi con le attuali denominazioni.

It sits at the foot of the hill of the same name, at the foothills of Mount Misma and is 10 km from Bergamo. Inhabited since the early days of the Romans. The name 'Buzone' is found in the 1263 statute and 'Buzzone' in that of 1537. In 1929, it was united with the municipalities of Cenate Sopra and Sotto to form a single municipality called Cenate d'Argon. In 1947, the three municipalities became autonomous again under their current names.

LUOGHI DI INTERESSE _ MAIN POINTS OF INTEREST AND LANDMARKS

San Paolo d'Argon possiede un complesso artistico monumentale di notevole valore, che è stato definito la "Certosa Bergamasca" e la sua chiesa parrocchiale la più bella chiesa barocca bergamasca che sorge a fianco del Monastero benedettino cluniacense, recentemente ristrutturato. Altri monumenti sono : Cappella di Santa Maria in Argon, posta sull'omonimo colle, oltre alle cappelle di San Pietro delle Passere e di San Lorenzo.

San Paolo d'Argon has an artistic monumental complex of considerable value, which has been called the 'Certosa Bergamasca' and its parish church is the most beautiful baroque church in Bergamo, which stands next to the recently

renovated Cluniac Benedictine Monastery. Other monuments are: the Chapel of Santa Maria in Argon, located on the hill of the same name, as well as the chapels of San Pietro delle Passere and San Lorenzo.

ATTIVITÀ SU MOBILITÀ ECO SOSTENIBILI _ ECOMOBILITY ACTIVITIES

Percorso vita lungo il Colle Argon e sentiero della luna all'interno del PLIS delle Valli d'Argon, Oasi del Seniga.

Percorso Vita Trail on the Colle Argon, Sentiero della Luna - a hiking trail - in the Argon Valleys, and Oasis Seniga.

IN TAVOLA _ LOCAL CUISINE

Piatti tipici della cucina Bergamasca (casoncelli - polenta e coniglio, polenta e osei, ecc

Typical Bergamo dishes (casoncelli - polenta and rabbit, polenta and osei, etc.)

VINI _ LOCAL WINES

Ricca di vigneti e di importanti cantine quali la Cantina Sociale Bergamasca e altre aziende con vini Tipici della Val Calepio.

Vineyards covered hills and important wineries, such as the Cantina Sociale Bergamasca and other ones with typical Val Calepio wines.



Biblioteca "Luigi Cortesi"



PLANIMETRIA SAN PAOLO D'ARGON (LVF)

_ PLANIMETRY OF SAN PAOLO D'ARGON (LVF)



-  **PARTENZA_START**
 LVF s.p.a via G.Camozzi
 H.11.50
-  **ACCREDITI_ACCREDITATION**
 LVF s.p.a via G.Camozzi
 H.08.20
-  **GREEN FUN VILLAGE**
 LVF s.p.a via G.Camozzi
 H.09.00
-  **PODIO FIRMA_SIGNATURE PODIUM**
 LVF s.p.a via G.Camozzi
-  **TEAMS PADDOCK**
 LVF s.p.a via G.Camozzi
 H.08.00
-  **PPO**
 via Gabriele Camozzi
-  **HOSPITALITY_HOSPITALITY**
 LVF s.p.a via G.Camozzi
-  **PARCHEGGIO OSPITI_GUEST PARKING**
 LVF s.p.a via G.Camozzi



> BERGAMO

PANORAMICA_OVERVIEW

In molti la chiamano «Città dei Mille» per via del cospicuo numero di volontari bergamaschi che presero parte alla spedizione guidata da Giuseppe Garibaldi, ma Bergamo viene più spesso ricordata per una parte iconica della sua costruzione: Città Alta.

Infatti, se si pensa a Bergamo si pensa alla parte più alta e anche la più antica della città, dove, ai suoi piedi, è cresciuta quella città moderna e operosa che tutti conoscono. Città Alta è protetta dalle Mura Venete, le fortificazioni della Repubblica di Venezia che custodiscono le abitazioni e i monumenti di Bergamo alta dal 1588 e che si snodano per oltre cinque chilometri: un monumento diventato Patrimonio UNESCO dal luglio 2017. Per i bergamaschi rappresentano un luogo di valore, uno spazio ideale per una passeggiata la domenica mattina o una corsa con la vista sulla pianura Padana.

La città, infatti, si trova in territorio pedemontano, laddove l'alta pianura lascia spazio agli ultimi colli delle Prealpi Bergamasche, nasce l'abitato insediato a metà strada tra i fiumi Brembo e Serio che scendono dalle due principali valli della provincia: rispettivamente la Val Brembana e la Val Seriana.

È possibile raggiungere Città Alta con la funicolare del 1887: una cremagliera a fune che dal centro attraversa la cinta muraria e arriva direttamente in Piazza del Mercato del Fieno.

Many call it the Città dei Mille ("City of the Thousands") because a significant number of the volunteers supporting Giuseppe Garibaldi in his expedition came from Bergamo, but this stunning city is generally more renowned for its most iconic zone: Città Alta ("Upper City").

Indeed, when thinking of Bergamo, we often turn our attention to this upper and oldest part of the city, at the foot of which a more modern and bustling area of the city has grown and developed. The Città Alta is surrounded by its protective Venetian walls, fortifications built by the Republic of Venice that have cradled the houses and monuments of Città Alta since 1588 and which wind their way around this ancient section of Bergamo for over five kilometres: they've been a UNESCO World Heritage Site since July 2017. These walls have a special place in the hearts of all of Bergamo's inhabitants, often enjoying them for a Sunday morning stroll or for a run as they gaze out across the Po valley.

Indeed, the city sits at the foot of the mountains, where the upper plain starts to rise up into the

64,1 km 1250 m

> Livello di difficoltà _ difficulty level:
INTERMEDIO _ INTERMEDIATE

Alpine foothills. It's also located halfway between the Brembo and Serio rivers that flow down from the province's two main valleys: respectively Val Brembana and Val Seriana.

It's possible to reach the Città Alta via the funicular railway that was built in 1887: this is a cable/rack railway that runs from the centre, goes through the fortified wall and arrives in Piazza del Mercato del Fieno.

LUOGHI DI INTERESSE _ MAIN POINTS OF INTEREST AND LANDMARKS

La città di Bergamo conta numerosi monumenti, a partire dall'iconica Piazza Vecchia che ospita la Fontana Contarini appena ristrutturata, la Biblioteca Angelo Maj, il Palazzo della Ragione, la Torre Civica che i bergamaschi chiamano più semplicemente 'Campanone' e che ogni sera alle 22 puntuali scocca cento colpi a tenere viva la tradizione medievale dell'avviso della chiusura delle quattro porte d'accesso a Città Alta.

Se capita di venire a Bergamo, non bisogna dimenticare che dietro il Palazzo della Ragione c'è la Basilica di Santa Maria Maggiore con la Cappella del Colleoni e Piazza Duomo, una meraviglia romanico-lombarda dall'interno barocco con gli intarsi lignei, raffiguranti scene bibliche, realizzati da Lorenzo Lotto. A questo si aggiunga un imponente confessionale barocco scolpito da Andrea Fantoni. La chiesa, tra le tante sue bellezze, ospita anche la tomba del musicista Gaetano Donizzetti che a Bergamo ebbe i natali nel 1797 e al quale è stato intitolato il principale teatro cittadino.

E se scendete a piedi da Città Alta dalle sue molteplici vie e i suoi numerosi scorlazzini (le tipiche scalinate che da più punti la collegano alla parte bassa della città) è imperdibile una visita all'Accademia Carrara, una delle principali pinacoteche italiane, che da più di duecento anni raccoglie opere d'arte dei più grandi pittori.

The city of Bergamo is replete with an incredible array of monuments, starting with the iconic Piazza Vecchia, where the newly renovated Fontana Contarini (Contarini Fountain) is to be found, the Angelo Maj Library, the Palazzo della Ragione, and the Torre Civica (Civic Tower), a bell tower, locally known as the Campanone, which chimes one hundred times every evening at 10 o'clock to keep a medieval tradition alive: it used to warn the local inhabitants that the four access

doors to the Città Alta were about to close. When in Bergamo, it's well worth taking the time to discover the wonderful Basilica di Santa Maria Maggiore with the Cappella del Colleoni (Colleoni Chapel) and Piazza Duomo, all of which can be found just behind Palazzo della Ragione. The Basilica is a Romanesque-Lombard church with a Baroque interior and an intarsia, depicting biblical scenes, created by Lorenzo Lotto. And that's not all, there's also an imposing Baroque confession carved by Andrea Fantoni that dominates the beginning of the left aisle. The church, among its many treasures, also houses the tomb of the musician Gaetano Donizzetti who was born in Bergamo in 1797, and after whom the city's main theatre is named.

And if you head down from the Città Alta via its many streets and scorlazzini (the local word used for the many sets of steps that link the Città Alta and the Città Bassa), you'll absolutely not want to miss a visit to the Accademia Carrara, one of Italy's foremost art galleries.

CIBO E VINI LOCALI _ FOOD AND LOCAL WINES

- Casoncelli: piatto con il classico raviolo bergamasco dalla forma allungata, ripieno di carne e solitamente condito con burro e salvia.
- Polenta: fatta con farina di mais e farina di grano saraceno, che diventa polenta taragna quando le viene aggiunta il Branzi - il formaggio tipico della Val Brembana.
- Salame di Bergamo,
- 9 i formaggi bergamaschi che hanno ottenuto la Denominazione di Origine Protetta (DOP): con 150 alpeggi attivi, quella bergamasca è al primo posto tra le province in Italia. Tra i formaggi tipici sono rinomati il Branzi, il Bitto, lo Stracchino, l'Agri di Valtorta, e da poco può fregiarsi del prestigioso marchio anche lo "Strachitunt", un antichissimo formaggio risalente al 1380 che si è salvato, salendo a fama internazionale, grazie alla tenacia di pochi allevatori e produttori della Val Taleggio.



Città Alta

Bergamo è anche la culla della ricetta, nel 1961, del famosissimo gelato alla Straciatella, che ha preso vita nella storica pasticceria La Marianna in Città Alta.

Considerato una perla della produzione enologica bergamasca, il Moscato di Scanzo è l'unico vino sul territorio bergamasco a vantare la Denominazione di Origine Certificata Garantita (DOCG) più piccola d'Italia per via della sua produzione in un antico vitigno coltivato quasi esclusivamente sulle colline di Scanzosciate.

- Casoncelli: a dish consisting of the classic local elongated ravioli, filled with meat and usually served in a sauce of butter and sage.

- Polenta made with corn flour and buckwheat flour, which becomes polenta taragna when Branzi (a traditional cheese from Val Brembana) is added.

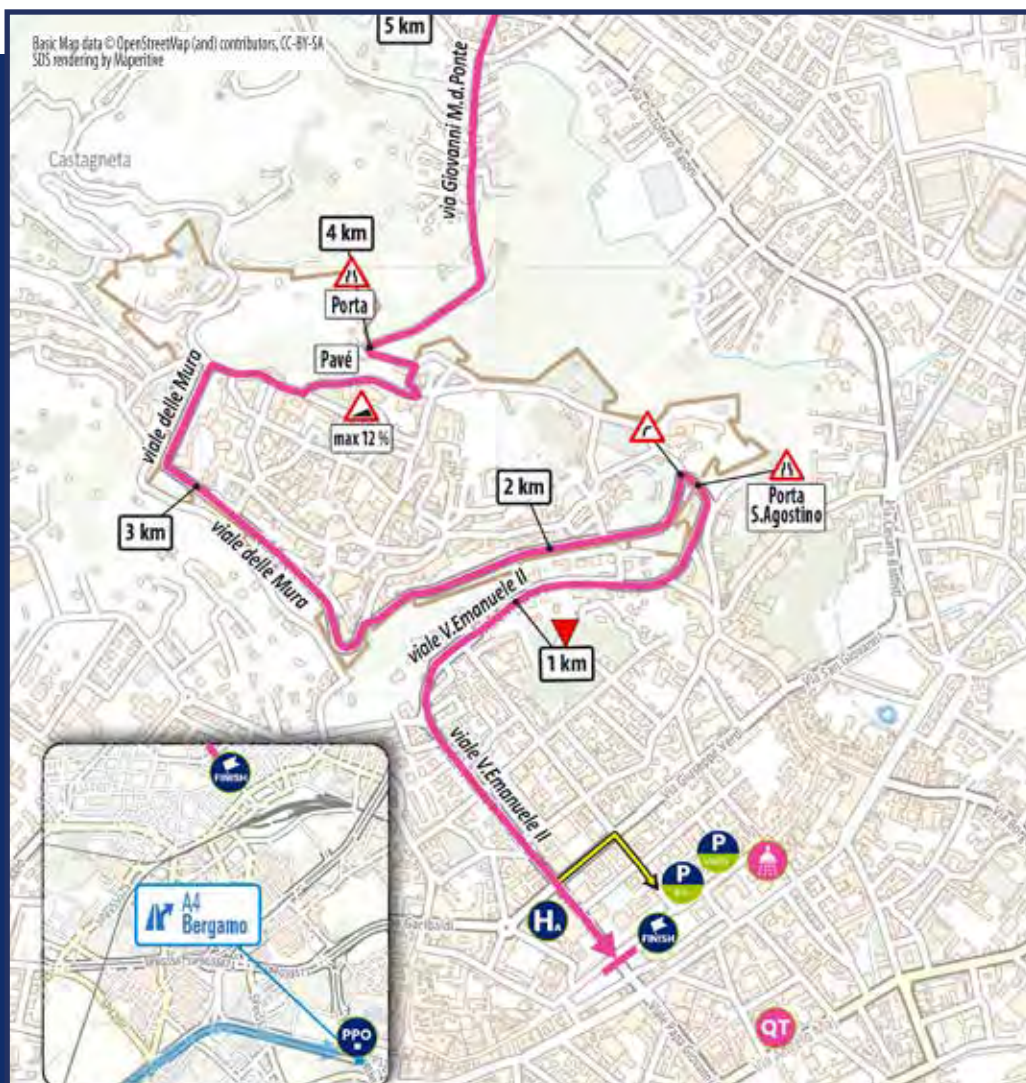
- Salami from Bergamo.

- nine local cheeses have obtained the Protected Designation of Origin (PDO) certification - with a total of 150, the province of Bergamo has more active alpine pastures than anywhere else in Italy. The most renowned of these local cheeses are Branzi, Bitto, Stracchino and Agri di Valtorta, a list to which "Strachitunt" has just been added, a very old cheese dating back to 1380 that's recently been revived and has risen to international fame thanks to the tenacity of a few farmers and producers in Val Taleggio. Bergamo is also the birthplace of the famous Gelato alla Straciatella, which dates back to 1961 and was first made by the historic La Marianna pastry shop in Città Alta.

Considered the pearl of the Bergamo wine industry, the Moscato di Scanzo is the only wine from the area to boast the DOCG (controlled and guaranteed designation of origin) classification, and it's also the smallest area in Italy to hold this certification by virtue of the fact that it's produced from an ancient grape variety that's cultivated almost exclusively in the hills of Scanzosciate.

PLANIMETRIA BERGAMO

_ PLANIMETRY OF BERGAMO



FINISH ARRIVO_FINISH LINE
via Roma

TEAMS TEAMS PADDOCK
via Tasso-Via Monte Bianco

DOCCE SHOWERS
via Tasso 18

H.A. HOSPITALITY_SIGNATURE PODIUM
via Roma

P PARCHEGGIO BUS_BUS PARKING
via Monte Bianco

QT QUARTIER TAPPA
_RACE HEADQUARTERS
via Giovanni Pascoli (400m
dall'arrivo)

PPO PPO
SS 671

15 21.05.2023 Sunday

64,1 km 1250 m

> Livello di difficoltà_difficulty level:
INTERMEDIO_INTERMEDIATE

SAN PAOLO D'ARGON (LVF) > BERGAMO

ALTITUDINE _ALTITUDE	DISTANZE_DISTANCES			ORA DI PASSAGGIO _TIME OF PASSAGE MEDIA KM/H_AVERAGE SPEED			GIRO D' ITALIA				
	PARZIALI _PARTIAL	PERCORSE _COVERED	DA PERCORRERE _TO BE COVERED	24	22	20					
PROVINCIA DI BERGAMO											
	232	SAN PAOLO D'ARGON (LVF)	↑	START VILLAGE	0,0			11.50	11.50	11.50	1
	232	SAN PAOLO D'ARGON (LVF)	↑	PARTENZA	0,0	0,0	64,1	11.55	11.55	11.55	1
	241	ALBANO SANT'ALESSANDRO	↔	V.CAVOUR-SP.70	1,7	1,7	62,4	11.59	12.00	12.01	1
	330	GAVARNO - TRIBULINA	↔	SP.65	4,1	5,8	58,3	12.11	12.13	12.15	1
	324	NEMBRO	↔	SP.26	4,3	10,1	54,0	12.21	12.24	12.27	14.05
Prova cronometrata: km 11.3 > 13.6; L=2.4											
	946	SELVINO	↑	SP.28	11,3	21,4	42,7	12.49	12.54	13.00	14.32
	583	RIGOSA	↔		7,8	29,2	34,9	13.09	13.16	13.24	14.41
Prova speciale: km 30.1 > 32.8; L=2.7											
	945	MIRAGOLO SAN SALVATORE	↑	V.S.SALVATORE	4,9	34,1	30,0	13.21	13.29	13.39	14.55
	315	ZOGNO	↔	V.BATTISTI-SS.470	9,9	44,0	20,1	13.45	13.55	14.07	15.07
	305	GALLERIA	↑	85M	2,9	46,9	17,2	13.52	14.03	14.16	15.11
	318	SEDRINA	↑	SS.470	1,8	48,7	15,4	13.57	14.08	14.22	15.13
	323	GALLERIA	↑	50M	1,5	50,2	13,9	14.01	14.13	14.27	15.15
	292	VILLA D'ALMÈ	↑	SS.470	2,6	52,8	11,3	14.08	14.20	14.35	13.44
Prova di regolarità: km 52.9 > 56.5; L=3.5											
	281	BV. PER BERGAMO ALTA	↑	V. P. RUGGERI DA STABELLO	5,5	58,3	5,8	14.21	14.34	14.50	13.55
	380	LARGO COLLE APERTO	↑	V.D.MURA	2,5	60,8	3,3	14.27	14.41	14.58	15.29
	248	BERGAMO	↑	V.ROMA	3,3	64,1	0,0	14.35	14.50	15.07	15.33

GRAN PREMIO DELLA MONTAGNA: KM 21.4 - SELVINO - M 946 (2° CAT.)
KM 34.1 - MIRAGOLO SAN SALVATORE - M 945 (2° CAT.)

GALLERIA/TUNNEL: KM 46.9 - 50.2

PASSAGGIO A LIVELLO/LEVEL ROSSING: KM 9.8

CRONOTABELLA - TIMETABLE STAGE 15

LEVICO TERME >

> MONTE BONDONE

● 47,3 km ▲ 1750 m

> Livello di difficoltà_ difficulty level: **ESPERTO_EXPERT**

STAGE

TAPPA 16

23.05.2023 Tuesday

16

23.05.2023 Tuesday

● 47,3 km ▲ 1750 m

> Livello di difficoltà_ difficulty level:
ESPERTO_EXPERT

LEVICO TERME > MONTE BONDONE



LEVICO TERME >

ABITANTI_POPULATION

Levico Terme, con 8112 abitanti, colpisce per il carattere ancora immutato di città di stampo ottocentesco, che rievoca le atmosfere della belle époque, in cui nobili da tutta Europa venivano a ritemprarsi dalle fatiche di corte.

L'insieme di antico e moderno ne fanno un centro ideale per proposte e attrattive differenti e molto variegate.

Levico propone salute, benessere termale e climatico, sport e divertimento all'aria aperta per i suoi ospiti negli alberghi, nei campeggi sul lago e negli appartamenti, oltre a passeggiate sui colli fra castelli e biotopi, o nell'antico centro storico alla scoperta dell'artigianato tipico e della cucina trentina tirolese.

Il prestigioso riconoscimento dell'ambita Bandiera Blu è stato riconfermato al Lago di Levico e alle sue spiagge, tra i più caldi specchi d'acqua del sud Europa.

In questo splendido angolo del Trentino innumerevoli sono le occasioni per trasformare la vacanza in un vero e proprio "bagno di salute" e rigenerare il corpo e la mente, ritrovando l'armonia con voi stessi e l'ambiente circostante.

È grazie al clima mite, all'aria salubre che si respira, alla vicinanza dei monti e alla presenza dei laghi, che qui tutto diventa più facile e ogni attività più stimolante. I modi per rilassarsi sono molti: dalle passeggiate in mezzo ai boschi, ai voli in parapendio fino ai rilassanti trattamenti termali. Le acque arsenicali-ferruginose delle Terme di Levico e Vetriolo sgorgano da sorgenti situate a 1.500 metri di quota.

Acque uniche in Italia e rare in Europa, che permettono di risolvere gli stati di astenia o di esaurimento causati dallo stress tipico della nostra epoca, consentono il recupero di energie vitali, fisiche e psichiche.

Levico Terme, with 8112 inhabitants, strikes for the still unchanged character of a nineteenth-century city, which evokes the atmosphere of the belle époque, in which nobles from all over Europe came to recover from the labors of the court.

The combination of ancient and modern makes it an ideal center for different and very varied proposals and attractions.

Levico offers health, thermal and climatic well-being, sports and outdoor fun for its guests in hotels, lakeside campsites and apartments, as well as walks on the hills between castles and biotopes, or in the ancient historic center to discover the typical craftsmanship and Trentino Tyrolean cuisine.

The prestigious award of the coveted Blue Flag

was reconfirmed at Lake Levico and its beaches, among the warmest stretches of water in southern Europe.

In this beautiful corner of Trentino there are countless opportunities to transform your holiday into a real "health bath" and regenerate the body and mind, finding harmony with yourself and the surrounding environment.

It is thanks to the mild climate, the healthy air you breathe, the proximity of the mountains and the presence of lakes, that here everything becomes easier and every activity more stimulating. There are many ways to relax: from walks in the woods, to paragliding flights to relaxing spa treatments. The arsenical-ferruginous waters of the Terme di Levico and Vetriolo flow from springs located at 1,500 meters above sea level. Waters unique in Italy and rare in Europe, which allow to resolve the states of asthenia or exhaustion caused by the stress typical of our age, allow the recovery of vital, physical and psychic energies.

TERME

Da oltre 150 anni le Terme di Levico rappresentano una fonte di salute e benessere. Le proprietà dell'acqua solfato-arsenicale-ferruginosa unica in Italia sono alla base dei trattamenti che puoi trovare alle Terme di Levico - bagni, fanghi, cure inalatorie - e che possono aiutarti a modulare in maniera naturale il tuo sistema immunitario e a prevenire i problemi a vie respiratorie, pelle e articolazioni.

Le proprietà di questa acqua sono ora al centro anche di percorsi che lo staff medico delle Terme di Levico ha ideato combinando proprietà dell'Acqua Forte di Levico, pratiche mente-corpo, e attività nella natura di Levico e della Valsugana. Percorsi sviluppati e certificati da un team medico attorno ad alcuni bisogni specifici per aiutarti a stare bene: gestione dello stress, respiro e benessere, movimento e salute.

For over 150 years the Terme di Levico have been a source of health and well-being. The properties of the sulphate-arsenic-ferruginous water unique in Italy are the basis of the treatments that you can find at the Terme di Levico - baths, muds, inhalation treatments - and which can help you naturally modulate your immune system and prevent problems. to the respiratory tract, skin and joints.

The properties of this water are now also at the center of paths that the medical staff of the Terme di Levico have devised by combining the properties of the Acqua Forte di Levico, mind-body practices, and activities in the nature of

Levico and Valsugana.

Paths developed and certified by a medical team around some specific needs to help you feel good: stress management, breathing and well-being, movement and health.

LUOGHI DI INTERESSE_MAIN POINTS OF INTEREST AND LANDMARKS

Posto in cima all'omonimo colle che domina il Lago di Levico, il Forte Colle delle Benne si trova a circa 2 km dal centro di Levico Terme. Chiamato anche Forte di San Biagio, fu costruito dagli austroungarici tra il 1880 e il 1882.

Opera gemella del Forte di Tenna, situato sul colle che sovrasta il lago dal lato sud, servi come osservatorio e deposito, data la sua posizione arretrata rispetto al fronte. Smantellato delle strutture in ferro agli inizi degli anni '30, radiato dal Demanio Militare nel 1931, fu venduto per 3.000 Lire al Comune di Levico il 13.10.1933.

La chiesetta di San Biagio, posta sull'omonimo colle, vanta di una vista sul Lago di Levico. Posto ad appena 20 minuti di passeggiata dal centro, è tra le mete più gettonate durante il periodo di relax a Levico Terme.

La costruzione della Torre Belvedere risale alla prima metà dell'800 ad opera dell'allora podestà Emilio degli Avancini, di nobile famiglia Levicense. La torre è a pianta ottagonale, alta 18 metri, munita di una scala esterna a spirale in pietra incastrata nella muratura sulla quale si intravedono vari motivi decorativi.

La torre, ubicata in Viale Roma, domina sull'intero paese di Levico e la vista è a dir poco mozzafiato.

Located on top of the homonymous hill overlooking Lake Levico, Forte Colle delle Benne is located about 2 km from the center of Levico Terme. Also called Forte di San Biagio, it was built by the Austro-Hungarians between 1880 and 1882.

Located on the hill overlooking the lake from the south side, it served as an observatory and deposit, given its position set back from the front. Dismantled of the iron structures in the early 1930s, struck off from the Military Property in 1931, it was sold for 3,000 Lire to the Municipality of Levico

on 13.10.1933.

The church of San Biagio, located on the hill of the same name, boasts a view of Lake Levico. Located just 20 minutes walk from the center, it is one of the most popular destinations during the relaxing period in Levico Terme.

The construction of the Belvedere Tower dates back to the first half of the 19th century by the then mayor Emilio degli Avancini, of a noble Levicense family. The tower has an octagonal plan, 18 meters high, equipped with an external spiral stone staircase embedded in the masonry on which various decorative motifs can be seen. The tower, located in Viale Roma, dominates the entire town of Levico and the view is nothing short of breathtaking.

IN TAVOLA_LOCAL CUISINE

Dove la natura incontaminata e i verdi pascoli incontrano la cultura e la passione del mangiare sano, ecco che arrivano sulle nostre tavole i migliori sapori di montagna. Dalla polenta con la famosa farina della Valsugana alla genuinità dei piccoli frutti di Sant'Orsola agli ottimi insaccati e prodotti caseari della zona, come il tipico formaggio di malga.

Inoltre, in Valsugana-Lagorai vige la "condotta Slow Food" che mira a promuovere e salvaguardare il patrimonio agroalimentare del territorio: la buona e sana cucina, qui, è un tesoro tramandato di generazione in generazione.

Where uncontaminated nature and green pastures meet culture and a passion for healthy eating, the best mountain flavors come to our tables. From polenta with the famous Valsugana flour to the genuineness of the small fruits of Sant'Orsola to the excellent sausages and dairy products of the area, such as the typical mountain cheese.

Furthermore, in Valsugana-Lagorai there is the "Slow Food convivium" which aims to promote and safeguard the agri-food heritage of the area: here, good and healthy cuisine is a treasure handed down from generation to generation.



PLANIMETRIA LEVICO TERME

_ PLANIMETRY OF LEVICO TERME



PARTENZA_START
via Regia
H.12.45

PODIO FIRMA_SIGNATURE PODIUM
Sagrato Laterale Basilica
Santissimo Redentore

HOSPITALITY_HOSPITALITY
via Dante Alighieri

ACCREDITI_ACCREDITATION
parcheggio Libero - corso
Centrale
H.09.20

TEAMS PADDOCK
parcheggio Libero - corso
Centrale
H.09.00

PARCHEGGIO OSPITI_GUEST PARKING
parcheggio Piscina

GREEN FUN VILLAGE
via Dante Alighieri
H.09.30

PPO
via Vittorio Emanuele



Chiesa S. Biagio



Forte delle Benne



▶ MONTE BONDONE

PANORAMICA _ OVERVIEW

Trento, nel cuore delle Alpi, ha una storia millenaria, fatta di tradizione mitteleuropea e cultura italiana, le cui testimonianze sono custodite nei siti archeologici e nei musei d'eccezione che la città ospita. La Tridentum romana, il Castello del Buonconsiglio e il MUSE, il Museo delle Scienze disegnato da Renzo Piano, sono solo alcune delle attrazioni più caratteristiche della città.

Trento è il palcoscenico perfetto per festival e manifestazioni di richiamo internazionale, come il Trento Film Festival, il Festival dell'Economia e il Festival dello Sport. Storia e folklore hanno la loro massima espressione in rievocazioni storiche in costume come le Feste Vigiliane. L'atmosfera poi che si respira a Trento durante il periodo natalizio è unica: l'aria pungente e il candore della neve, l'incanto delle feste, l'artigianato e i sapori del famoso Mercatino di Natale di Trento regalano una vacanza davvero speciale.

Il capoluogo ha anche un cuore sportivo con i trekking urbani e un'ottima rete di piste ciclabili e al centro di un itinerario che unisce il Garda alle Dolomiti. Tra le grandi salite del Trentino in bici, da non perdere la mitica salita Charly Gaul che con una lunghezza di 16,3 km e 1370 m di dislivello conduce da Trento sul Monte Bondone.

A pochi chilometri dalla città di Trento e facilmente raggiungibile, il Monte Bondone è una splendida cornice naturale dove respirare l'aria pura e fresca di montagna e trascorrere del tempo all'aria aperta in sicurezza e tranquillità.

Roman treasures and Renaissance splendour living side by side in squares, streets and buildings, making every corner a unique wonder. This is Trento, the Alpine capital "par excellence", which has always been a privileged bridge between Italian culture and Central European tradition thanks to its geographical location. The underground archeological site of Roman Tridentum, the Buonconsiglio Castle and the MUSE, the Science Museum designed by Renzo Piano are only a few examples of the wonderful places you can visit.

Trento proudly hosts international festivals and events, such as Trento Film Festival, Festival dell'Economia and il Festival dello Sport. History and folklore have their highest expression in historical reenactments in costume such as Feste Vigiliane. Moreover, Trento's Christmas atmosphere is unique. Crisp air and white snow, a

festive enchantment as well as the craft products and flavours of its famous Christmas Market will enrich your special holidays.

The city offers also urban trekking itineraries, cycle paths and the 16,3 km long legendary climb Charly Gaul, which leads from Trento to Monte Bondone at 1651 meters of altitude.

A few kilometers far from Trento and easily accessible from the city, Monte Bondone is a stunning natural setting that offers everything a nature and sport lover could desire: beautiful walks, hiking trails, mountainbike trails, cycling routes, paragliding, activities for kids and families, outdoor games and the possibility to rent bikes and e-bikes.

LUOGHI DI INTERESSE _ MAIN POINTS OF INTEREST AND LANDMARKS

L'offerta culturale ed artistica della città di Trento, sede del Concilio ecumenico della Chiesa Cattolica dal 1545 al 1563, è davvero molto ricca grazie alla sua lunga storia millenaria. Da non perdere lo spazio archeologico sotterraneo della Tridentum romana, le facciate affrescate dei palazzi nobiliari cinquecenteschi del centro storico, il Castello del Buonconsiglio, il MUSE, moderno Museo delle Scienze disegnato da Renzo Piano, la Cattedrale di San Vigilio e la Basilica paleocristiana nel sottosuolo, il Museo Diocesano Tridentino, il Museo dell'Aeronautica Gianni Caproni, le Gallerie di Piedicastello fino agli spazi espositivi d'avanguardia della Galleria Civica di Trento - Mart.

A circa 20 minuti da Trento, si trova poi il Monte Bondone con tante opportunità per trascorrere giornate di sport e divertimento nella natura. Presso la Conca delle Viote, inoltre, è possibile osservare le stelle presso la Terrazza delle Stelle e scoprire la biodiversità vegetale dell'ambiente alpino del Giardino Botanico Alpino.

The city of Trento has a lot to offer from a cultural and artistic point of view. You can not miss the underground archeological site of Roman Tridentum, the frescoed façades of the noble sixteenth-century palaces in the town centre, the Castello del Buonconsiglio, the Science Museum MUSE, San Vigilio Cathedral, the Diocesano Tridentino Museum, the Museo dell'Aeronautica Gianni Caproni, the Piedicastello Galleries and the Galleria Civica of Trento - Mart.

20 minutes far from the city you can also reach Monte Bondone, which offers many possibilities for having fun and doing some sport in nature. At the Conca delle Viote it is also possible to observe the stars thanks to the astronomy observatory and to discover the alpine plant biodiversity at the Viote Alpine Botanic Garden.

CIBO E VINI LOCALI _ FOOD AND LOCAL WINES

La cucina trentina conserva gelosamente l'autenticità delle sue radici alpine, fondendola con il meglio della dieta mediterranea. Una gastronomia tradizionale e allo stesso tempo evoluta, attenta alla massima qualità delle materie prime e sempre rigorosa sulla genuinità dei prodotti.

Prodotti genuini come le trote e i salmerini dei torrenti di montagna, l'Olio Extravergine di Oliva DOP del Garda Trentino, le verdure bio, i piccoli frutti, le eccellenze lattiero-casearie ottenute dal buon latte trentino, i salumi e le tante specialità di malga o delle aziende agricole.

In Trentino climi e terreni differenti così come la cura e maestria dei vignaioli trentini concorrono a far nascere vini pregiati conosciuti in tutto il mondo. Le eccellenze enologiche locali come il Trentodoc, prestigioso spumante metodo classico, e il Vino Nosiola, vitigno autoctono della Valle dei Laghi, con i suoi derivati possono essere degustati nelle tante cantine che costellano il territorio. Presso Palazzo Roccabruna a Trento si trova inoltre l'Enoteca Provinciale dove scoprire tutte le specialità enogastronomiche del territorio.

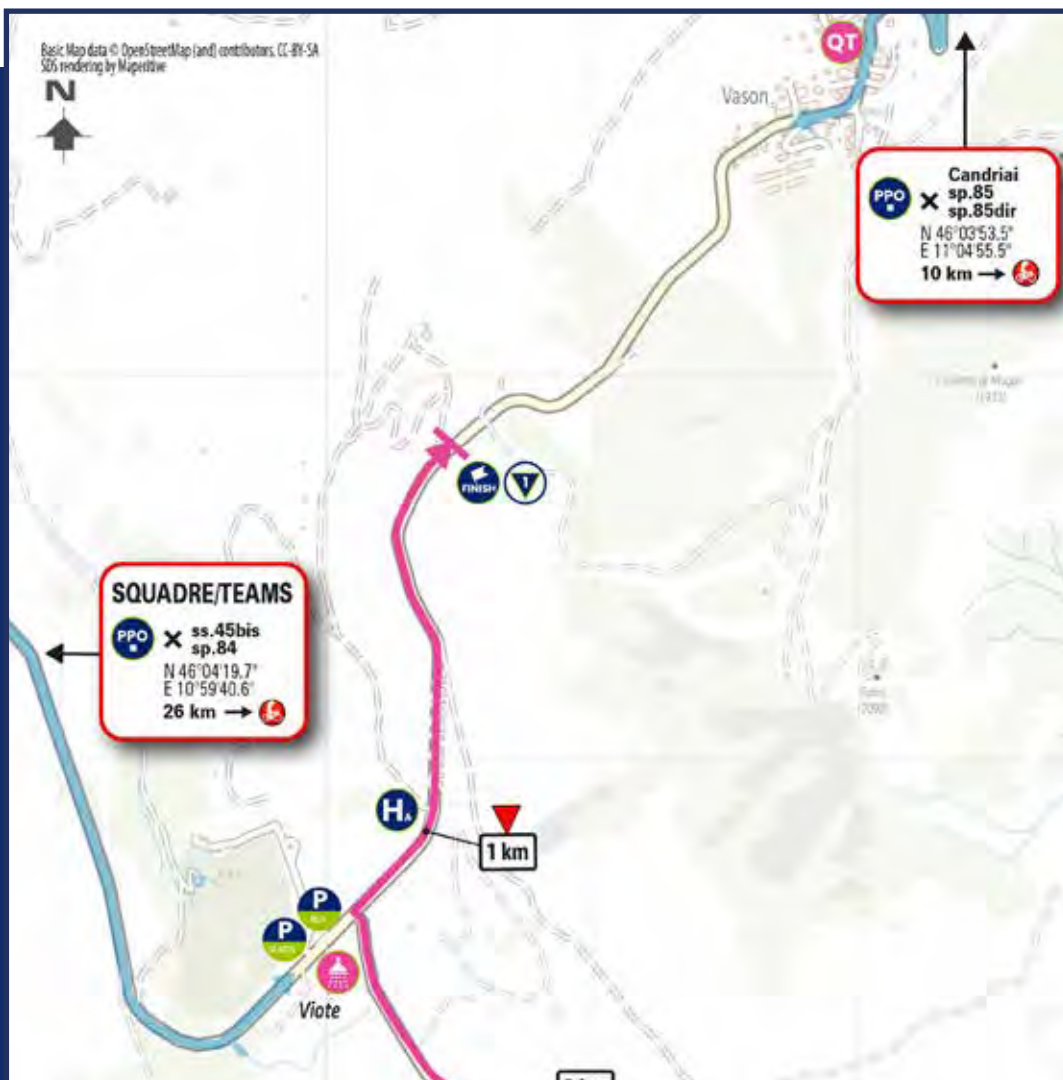
Trentino's cuisine is a melting pot of ingredients and methods, since it is at the junction between two climates and several culinary traditions. A rich local food & wine tradition which pays particular attention to quality and ensures both the purity and authenticity of the raw ingredients. Authentic products like trout and char from mountain streams, Extra Vergin Olive Oil from Garda Trentino, organic vegetables, berries, Trentino's cheese, milk product excellences and cured meat.

In Trentino, climate, soil and terrain have combined to create one of the great wine-growing regions of Europe. The local wine excellence like Trentodoc Spumante, a metodo classico sparkling wine, and Vino Nosiola, wine variety of Valle dei Laghi, with its derived products can be sipped in the many wineries of the territory. In Trento you can also discover all the food & wine specialties of the region at Palazzo Roccabruna, the Enoteca Provinciale of Trento.



PLANIMETRIA MONTE BONDONE

_ PLANIMETRY OF MONTE BONDONE



ARRIVO/_FINISH LINE:
SP 85

TEAMS PADDOCK
SP 85

DOCCE/_SHOWERS:
strada del Viote, 6

HOSPITALITY:_SIGNATURE PODIUM
SP 85

PARCHEGGIO BUS/_BUS PARKING
SP 85

QUARTIER TAPPA
_RACE HEADQUARTERS:
via Pizzo della Presolana 15

PPO
strada Provinciale 85

16 23.05.2023 Tuesday

47,3 km 1750 m

> **Livello di difficoltà**_ difficulty level:
ESPERTO_EXPERT

LEVICO TERME > MONTE BONDONE

ALTITUDINE _ALTITUDE				DISTANZE/_DISTANCES			ORA DI PASSAGGIO _TIME OF PASSAGE MEDIA KM/H_AVERAGE SPEED			GIRO D' ITALIA
	PARZIALI _PARTIAL	PERCORSE _COVERED	DA PERCORRERE _TO BE COVERED	24	22	20				
PROVINCIA DI TRENTO										
475	LEVICO TERME	↑	START VILLAGE							1
475	LEVICO TERME	↑	PARTENZA	0,0	0,0	47,3	12.45	12.45	12.45	1
462	CALDONAZZO	↑	SP.1	4,1	4,1	43,2	12.56	12.57	12.59	1
462	CALCERANICA AL LAGO	↑	SP.1	1,5	5,6	41,7	13.00	13.02	13.04	1
718	VIGOLO VATTARO	↑	SS.349	5,4	11,0	36,3	13.13	13.16	13.19	1
190	MATTARELLO	↑	SP.21	8,8	19,8	27,5	13.26	13.29	13.33	1
185	ROMAGNANO	↑	SP.90	1,8	21,6	25,7	13.28	13.32	13.36	1
202	ALDENO	↔	SP.25	4,0	25,6	21,7	13.41	13.46	13.52	15.53
Prova cronometrata: km 25.9 > 29.5; L=3.5										
420	N.2 GALLERIE	↑	200M, 105M	2,7	28,3	19,0	13.49	13.54	14.01	16.00
Prova speciale: km 30.1 > 33.1; L=3.0										
589	COVELO	↔	SP.25	2,1	30,4	16,9	13.54	14.01	14.09	16.07
Prova di regolarità: km 34.6 > 37.6; L=3.0										
818	GARNIGA TERME	↔	SP.25	4,3	34,7	12,6	14.07	14.14	14.24	16.17
933	GARNIGA VECCHIA	↔	SP.25	2,8	37,5	9,8	14.15	14.23	14.34	16.23
1570	VIOTE	↔	SP.85	8,6	46,1	1,2	14.39	14.50	15.03	16.48
1632	MONTE BONDONE	↑	SP.85	1,2	47,3	0,0	14.42	14.54	15.07	16.50

GRAN PREMIO DELLA MONTAGNA: KM 47.3 - MONTE BONDONE - M 1632 (1° CAT.-ARR)

GALLERIA/TUNNEL: KM 28.3

MONASTIER DI TREVISO >

> CAORLE

65,9 km  50 m

> Livello di difficoltà_ difficulty level: **PRINCIPIANTE_BEGINNER**

STAGE

TAPPA 17

24.05.2023 Wednesday

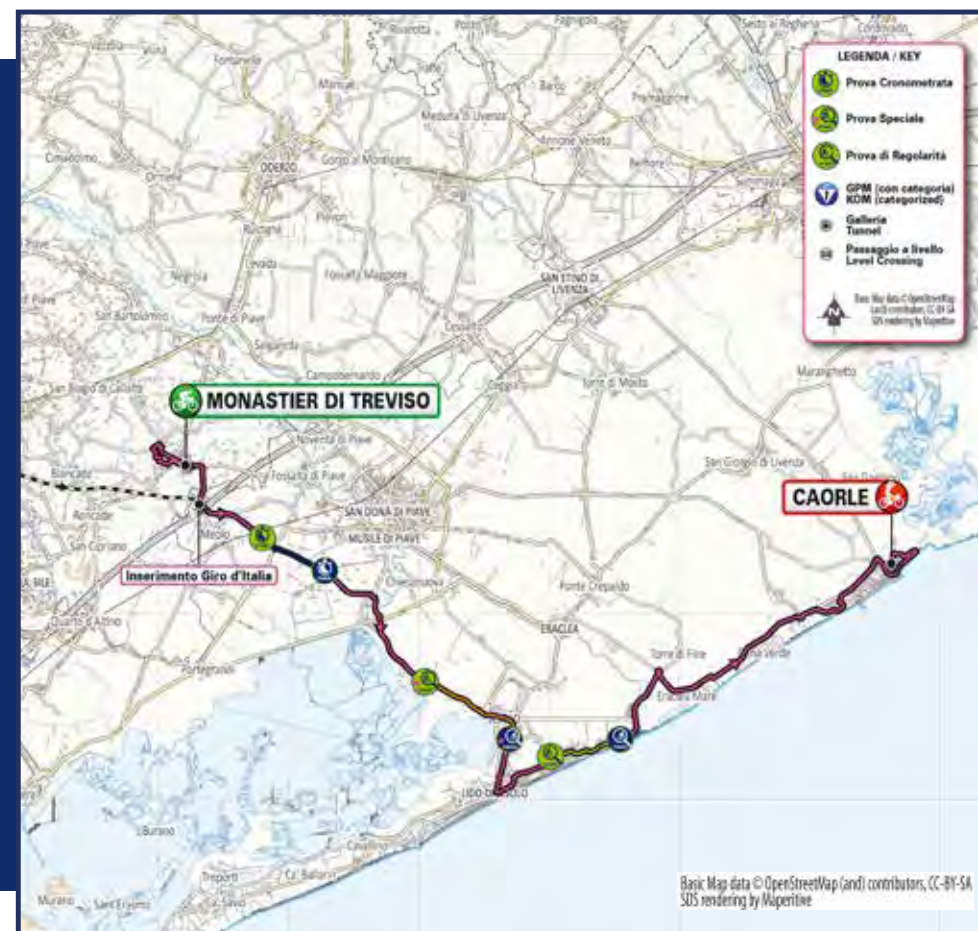
17

24.05.2023 Wednesday

65,9 km  50 m

> Livello di difficoltà_ difficulty level:
PRINCIPIANTE_BEGINNER

MONASTIER DI TREVISO > CAORLE



MONASTIER DI TREVISO >

ABITANTI _ POPULATION

4.400

NOME ANTICO _ ANCIENT NAME

Monasterium

FONDAZIONE _ FOUNDATION

958 d.c.

STORIA _ HISTORY

I primi insediamenti furono il porto Pirenze e l'Abbazia dedicata a Santa Maria del Pero. I monaci Benedettini costruirono l'abbazia nel sito a loro assegnato dall'imperatore tedesco Ottone I nell'anno 958 d.C. Durante il primo conflitto mondiale Monastier visse drammaticamente gli eventi bellici, in particolare la battaglia del solstizio del giugno 1918.

The first settlements were the Pirenze Port and the Abbey dedicated to Santa Maria del Pero. The Benedictine monks built the abbey on the site that had been assigned to them by the German emperor Otto I in the year 958 AD. During the First World I Monastier was dramatically affected by the war events, in particular the battle of the solstice in June 1918.

LUOGHI DI INTERESSE _ MAIN POINTS OF INTEREST AND LANDMARKS

Monastier si sviluppa al centro di un'area di grande interesse storico e di rilevanza architettonica e paesaggistica. Il territorio, sebbene poco edificato, possiede un patrimonio edilizio storico di notevole interesse rappresentato per lo più da insediamenti in villa e luoghi sacri.

Monastier is located in the center of a district that has a huge historical relevance and is renowned for its architecture and landscape. Although the area is mainly agricultural, it has a remarkable historical architectural heritage that includes villas and sacred places.

ATTIVITÀ SU MOBILITÀ ECO SOSTENIBILI _ ECOMOBILITY ACTIVITIES

Il cammino, la corsa, la bicicletta sono attività che si possono svolgere attraverso ciclovie tra loro collegate. La Monaco-Venezia, l'antico percorso

della Via Claudia Augusta, i percorsi Girasile e Greenway, l'itinerario Grande Guerra sui luoghi di Hemingway, la Strada dei Vini del Piave. Un intreccio unico di percorsi, luoghi e monumenti storici.

Walking, running, cycling are activities that can be carried out through interconnected cycle paths such as the ancient Monaco-Venice route, which was part of the Via Claudia Augusta, the Girasile and Greenway routes, the Great War itinerary that include Hemingway's places, the Piave Wine Route.

Thus the city offers a unique mix of routes, places and historical monuments.

IN TAVOLA _ LOCAL CUISINES

Per deliziare i palati Monastier vanta la presenza di numerosi ristoranti e trattorie che offrono una vasta gamma di prodotti tipici locali, asparago bianco asparago verde, radicchio di treviso, soppressa Veneta, casatella Trevigiana dop.

To delight the palate, Monastier boasts the presence of numerous restaurants and trattorias offering a wide range of typical local products: such as the white and green asparagus as well as Treviso radicchio, the soppressa Veneta and the casatella Trevigiana dop.

VINI _ LOCAL WINES

Numerosa la presenza di cantine che offrono la possibilità di degustare i vini locali, dal Prosecco al Pinot Grigio, ai deliziosi vini rossi del Piave; Raboso, Merlot, Cabernet.

There are several wine cellars where the local wines, from Prosecco and Pinot Grigio to the delicious red wines of the Piave can be tasted; Raboso, Merlot, Cabernet.



PLANIMETRIA MONASTIER DI TREVISO

_ PLANIMETRY OF MONASTIER DI TREVISO



PARTENZA_START
piazza Vittoria
H.13.15



PODIO FIRMA_SIGNATURE PODIUM
piazza Vittoria



HOSPITALITY_HOSPITALITY
piazza Vittoria



ACCREDITI_ACCREDITATION
piazza Lanceri di Milano
- piazza Europa
H.09.20



TEAMS PADDOCK
piazza Lanceri di Milano
- piazza Europa
H.09.00



PARCHEGGIO OSPITI_GUEST PARKING
PARCHEGGIO DI VIA ERNEST
HEMINGWAY



GREEN FUN VILLAGE
piazza Vittoria
H.10.00



PPO
PPO
SR 89



> CAORLE

PANORAMICA _OVERVIEW

Affacciata sull'Alto Adriatico, a due passi dalla città di Venezia, si trova Caorle, caratterizzata da ampie spiagge dalla sabbia fina e dorata e circondata da territori ricchi di storia, cultura e natura.

Oltre alle spiagge di Levante e Ponente, Porto S. Margherita, Lido Altanea e Duna Verde e la natura incontaminata della laguna di Caorle, questo piccolo borgo marinaro vanta un centro storico caratterizzato da "campi", calli, case colorate e strade che fino a poco tempo fa erano attraversati da canali, ora interrati, e che proprio per questo si può definire "la piccola Venezia".

A Caorle si respira anche la tradizione marinara, che può essere gustata grazie alle tipiche ricette gastronomiche proposte. La pesca continua ad essere praticata ancor oggi e garantisce prodotti freschi ogni giorno.

Caorle è la destinazione ideale per trascorrere le vacanze e vivere esperienze che soddisfano ogni esigenza.

Info IAT: + 39 0421 81085 info@caorle.eu www.caorle.eu

Overlooking the Upper Adriatic, a stone's throw from the city of Venice, Caorle is characterized by wide beaches with golden fine sand and surrounded by areas rich in history, culture and nature.

In addition to the beaches of Levante e Ponente, Porto S. Margherita, Lido Altanea e Duna Verde and the unspoilt natural environment of the lagoon of Caorle, this picturesque fishing village boasts a historical centre characterized by campi, calli, coloured houses and streets which once were crossed by canals, now filled in. This is why Caorle is known as "little Venice".

The local seafaring tradition can be tasted thanks to the countless typical dishes available. In fact, fishing continues to be practiced and ensures fresh seafood every day.

Ideal for spending the holidays, Caorle offers the opportunity to relax by the sea or in the middle of nature and to live experiences suitable for every need.

Info: + 39 0421 81085 info@caorle.eu www.caorle.eu

LUOGHI DI INTERESSE _MAIN POINTS OF INTEREST AND LANDMARKS

1. CENTRO STORICO
2. PORTO PESCHERECCIO

3. PIAZZA VESCOVADO
4. SCOGLIERAVIVA
5. SANTUARIO DELLA MADONNA DELL'ANGELO
6. LA LAGUNA DI CAORLE

1. HISTORICAL CENTRE
2. FISHING PORT
3. PIAZZA VESCOVADO
4. SCOGLIERAVIVA
5. SANCTUARY OF MADONNA DELL'ANGELO
6. THE LAGOON OF CAORLE

CIBO E VINI LOCALI _FOOD AND LOCAL WINES

Tra cucina e territorio esiste un legame indissolubile e l'esperienza enogastronomica è da sempre un'importante chiave di lettura per la scoperta di un luogo e della sua identità. Meta gourmet dell'Alto Adriatico, il borgo storico marinaro di Caorle fa proprio della cucina il suo miglior biglietto da visita, offrendo un'interessante motivazione di viaggio per i buongustai e non solo.

Antico borgo di pescatori, Caorle conserva una forte identità marinara che caratterizza anche la sua cucina, ma tra le specialità che propone non mancano le ricette della terra ispirate alla tradizione contadina. Piatti e prodotti tipici protagonisti di vere e proprie esperienze sensoriali, evasioni di gusto che rappresentano anche un'ottima ragione per organizzare un viaggio o una gita fuori porta.

Il pescato freschissimo è il fiore all'occhiello della cucina caorlotta che può contare su tre prodotti ittici locali molto apprezzati: il moscardino, un piccolo polpo che ama i fondali sabbiosi, perfetto come antipasto ipocalorico e ottimo antirughe naturale grazie all'elevata percentuale di collagene che contiene; il canestrello bianco, mollusco dal sapore delicato spesso preparato alla griglia; le vongole di mare bio (certificazione unica in tutta Italia) allevate e raccolte nell'area antistante Vallevicchia, zona naturalistica protetta e Sito di Interesse Comunitario. Pescati lungo il litorale, essi sono i protagonisti dello storico Mercato Ittico Comunale: qui, nella zona adiacente al porto peschereccio, ha luogo la vendita, con un sistema tradizionale detto asta 'ad orecchio'.

E se il mare è sinonimo di storia e qualità, anche l'entroterra suggerisce sapori che meritano di essere degustati, come il riso superfino Carnaroli, il miele di barena, il formaggio Montasio DOP, la birra artigianale o i vini locali. Un ricco paniere di prodotti proposti in un Menu caorlotta che

conquista anche i palati più difficili, da provare nei caratteristici ristoranti del borgo: imperdibili i classici spaghetti alle vongole, i moscardini in umido con la polenta, il risotto con i canestrelli bianchi, le Sarde in Saor, i bigoli in salsa o le grigliate di pesce.

Non vi resta che venire a conoscere i sapori e i saperi locali, alla scoperta di prodotti a km zero, specialità tipiche, ristoranti e un ricco programma di appuntamenti enogastronomici organizzati nella località.

An indissoluble link exists between cuisine and territory and the food and wine experience is an important key to understanding a place and its identity. The historical seafaring village of Caorle boasts the title of Gourmet Destination of the Upper Adriatic, as its cuisine is its best calling card as well as an interesting travel motivation for foodies and beyond.

Although Caorle cuisine is characterized by a strong maritime identity, among the specialties it offers, there is no shortage of recipes from the land inspired by peasant tradition. Typical dishes and products become the protagonists of true sensory experiences and an excellent reason to organize a holiday or a trip out of town.

The very fresh catch is the flagship of the local cuisine which can count on three highly appreciated local fish products: the Moscardino, a small octopus that loves sandy seabeds, perfect as a low-calorie appetizer and excellent natural anti-wrinkle thanks to the high percentage of collagen which contains; the white Canestrello, a mollusc with a delicate flavour often prepared on the grill; the organic sea clams (the only ones

to have this certification all over Italy) bred and collected in a farm opposite the Vallevicchia coastline, a protected naturalistic area and Site of Community Interest.

They are the protagonists of the historical Municipal Fish Market: here, in the area adjacent to the fishing port, the traditional 'ear' auction takes place (an age-old system of selling fish, which is assigned to those who whispers to the auctioneer the highest bid).

In the fishing port of Caorle it is fascinating to discover the trade of the fishermen who, after having sold their catch, can be seen busy arranging the boats and fishing nets, ready to face a new day's work from the following night.

And if the sea is synonymous with history and quality, the hinterland also suggests flavours that deserve to be tasted, such as superfine Carnaroli rice, sandbank honey, Montasio DOP cheese, craft beer or local wines. Whoever comes to Caorle can find in the menu a rich basket of products to be tried in the characteristic restaurants of the village: not to be missed are the classic spaghetti with clams, baby octopus stewed with polenta, risotto with white canestrelli, sardines in Saor, bigoli in sauce or grilled fish. Such dishes will conquer even the most difficult palates.

You just have to come and get to know the local tastes and skills, to discover zero-km products, typical specialties, restaurants and a wide variety of food and wine events organized in the locality.



PLANIMETRIA CAORLE

_ PLANIMETRY OF CAORLE



Basic Map data © OpenStreetMap (and) contributors, CC-BY-SA
SDS rendering by Wapertive

ARRIVO_FINISH LINE
via Traghete

TEAMS PADDOCK
piazzale Olimpia - Via Moro

DOCCE_SHOWERS
Palamare (via Moro)

HOSPITALITY_SIGNATURE PODIUM
Strada traghete

PARCHEGGIO BUS_BUS PARKING
piazzale Olimpia

QUARTIER TAPPA
_RACE HEADQUARTERS
Strada di Vason 70, Monte Bondone

PPO
SP 59

24.05.2023 Wednesday

65,9 km 50 m

Livello di difficoltà_difficulty level:
PRINCIPIANTE_BEGINNER

MONASTIER DI TREVISO > CAORLE

ALTITUDINE _ALTITUDE	DISTANZE_DISTANCES						ORA DI PASSAGGIO _TIME OF PASSAGE MEDIA KM/H_AVERAGE SPEED			GIRO D' ITALIA
	PARZIALI _PARTIAL	PERCORSE _COVERED	DA PERCORRERE _TO BE COVERED	30	28	26				
PROVINCIA DI TREVISO										
6	MONASTIER DI TREVISO	↑	START VILLAGE							1
6	MONASTIER DI TREVISO	↑	PARTENZA	0,0	0,0	65,9	13.15	13.15	13.15	1
7	ABBAZIA S. MARIA DEL PERO	↔	SP.61	5,0	5,0	60,9	13.27	13.27	13.28	1
6	MONASTIER DI TREVISO	↑	SP.61	1,7	6,7	59,2	13.30	13.31	13.32	1
3	INS. STRADA REGIONALE TREVISO-MARE	↔	SR.89	2,7	9,4	56,5	13.35	13.37	13.38	15.51
PROVINCIA DI VENEZIA										
Prova cronometrata: km 13.4 > 16.7; L=3.3										
3	CAPOSILE	↑	SR.43	11,6	21,0	44,9	13.58	14.01	14.04	16.06
Prova speciale: km 25.3 > 30.5; L=5.2										
3	JESOLO	↔	V.SAURO-V.ROMA DESTRA	8,6	29,6	36,3	14.14	14.18	14.23	16.17
1	LIDO DI JESOLO	↔	V.AQUILEIA -V.M.L.KING	5,1	34,7	31,2	14.24	14.29	14.35	16.23
Prova di regolarità: km 37.7 > 41.6; L=3.8										
3	CORTELLAZZO	↑	V.MASSAU-V. RAVEDOLI	8,0	42,7	23,2	14.42	14.48	14.56	16.35
1	ERACLEA MARE	↑	V.D.FIORI	4,4	47,1	18,8	14.51	14.58	15.06	16.40
1	PORTO SANTA MARGHERITA	↔	V.LEPANTO-C.SO PISA-SP.54	10,5	57,6	8,3	15.11	15.19	15.29	16.53
1	CAORLE CENTRO	↑	V.POMPEI-LUNG. TRIESTE	4,6	62,2	3,7	15.20	15.29	15.39	16.59
1	CAORLE	↑	V.TRAGHETE	3,7	65,9	0,0	15.27	15.37	15.47	17.03

BELLUNO >

> VAL DI ZOLDO

51,6 km  1650 m

> Livello di difficoltà_ difficulty level: **ESPERTO**_EXPERT

STAGE

TAPPA 18

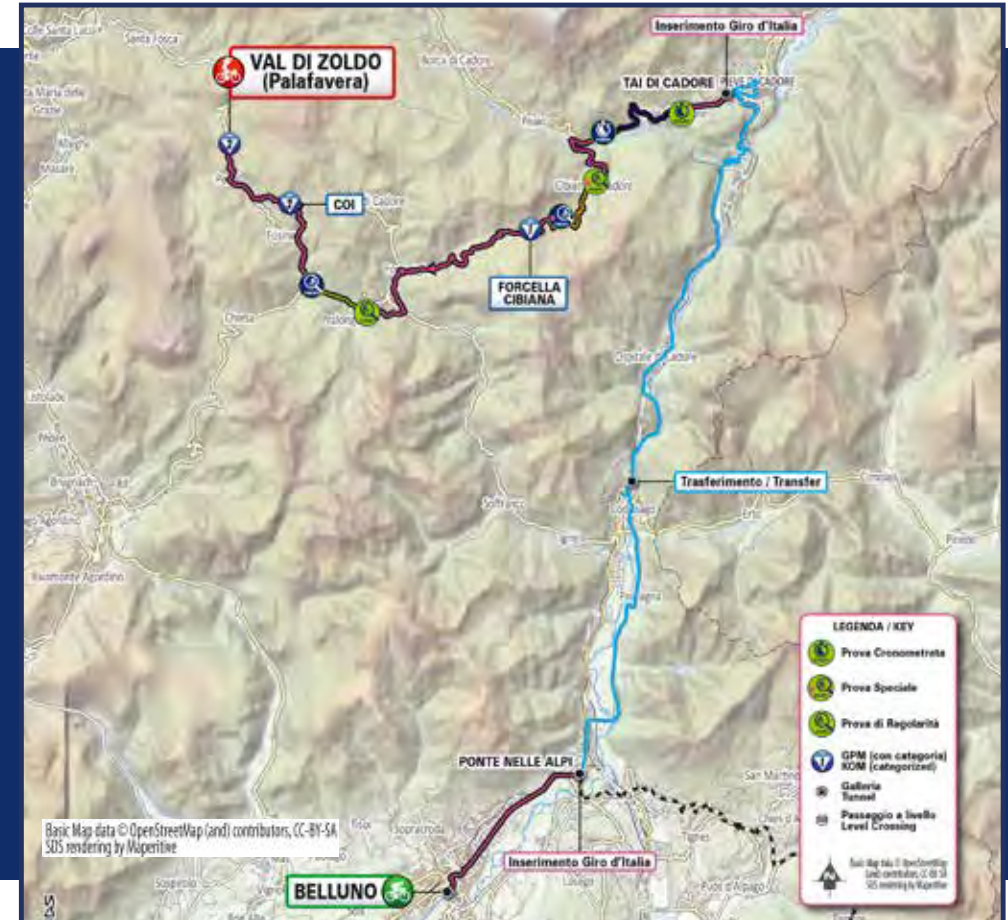
25.05.2023 Thursday

18 25.05.2023 Thursday

51,6 km  1650 m

> Livello di difficoltà_ difficulty level:
ESPERTO_EXPERT

BELLUNO > VAL DI ZOLDO



BELLUNO >

BELLUNO, LA CITTÀ SPLENDENTE

Belluno, la città splendente! Così fu definita

dai Celti: a un'ora da Venezia, arroccata su un promontorio e lambita dal fiume Piave e dal torrente Ardo, Belluno è porta di ingresso di un Patrimonio Naturale che non ha eguali al mondo, le Dolomiti UNESCO. Intriso di storia e naturalmente votato alla natura, il territorio bellunese sa regalare esperienze ed emozioni uniche.

A Belluno la natura entra in città: da una parte le Prealpi con i loro dolci pendii e il loro verde acceso, dall'altra le Dolomiti UNESCO, spettacolo unico al mondo fatto di maestose pareti rocciose e solenni guglie protese verso il cielo. Nel mezzo della vallata scorre il fiume Piave, corso d'acqua sacro alla Patria. Un centro storico bagnato dalle acque e incoronato dalle montagne.

In estate il territorio bellunese si trasforma in una palestra a cielo aperto.

Sentieri escursionistici e alcune delle più suggestive vie ferrate, oltre all'iconica Alta Via n. 1 delle Dolomiti, e per gli appassionati delle due ruote percorsi cicloturistici e piste da downhill sul colle del Nevegal, a una manciata di chilometri dal centro, che d'inverno diventa una splendida cornice per tutti gli appassionati degli sport invernali.

BELLUNO, THE SHINING CITY

Belluno, the shining city! This is how the Celts

called it: about an hour from Venice, perched on a promontory and lapped by the Piave River and the Ardo creek, Belluno is the capital city of a natural heritage that has no equal in the world, the UNESCO Dolomites. Steeped in history and naturally devoted to nature, our territory can give unique experiences and emotions.

In Belluno nature meets the city: on the one side the Pre-Alps with their gentle slopes and their bright green, on the other the UNESCO Dolomites, a unique scenery made of majestic rocky walls and monumental peaks stretched towards the sky. Through the valley flows the river Piave, iconic World War I battlefield. A historical city center skimmed by waters and crowned by mountains.

An open-air gym: this is what the Belluno area turns into during summer. Trails through the mountains surrounding the city, some of the most challenging vie ferrate and the iconic Alta Via delle Dolomiti n.1, and plenty of cycling routes for the two wheels enthusiasts, and also downhill

slopes in Nevegal hill, which in winter turns perfect for winter sports enthusiasts.

STORIA, ARTE E NATURA

Il centro di Belluno saprà sorprendervi: immergetevi nelle vie del centro storico, scendendo fino a Porta Rugo e risalendo verso Porta Dojona, passando per l'antica Piazza del Mercato, o verso Porta Dante, dalla quale vi si spalancherà davanti Piazza dei Martiri con i suoi giardini e i porticati ricchi di negozi e di locali suggestivi. Continuate poi fino a Piazza Santo Stefano con l'omonima chiesa in stile gotico che merita senz'altro una visita.

Se il salotto cittadino è Piazza dei Martiri, l'antico "Campedel", il cuore solenne di Belluno batte in Piazza Duomo con la Cattedrale, il Palazzo dei Rettori e la Torre civica che dominano la scena. A due passi da qui, in Piazza Castello, trovate il belvedere sul Piave da dove ammirare sullo sfondo anche la casa natale di Dino Buzzati, celebre giornalista e scrittore il cui amore per le montagne bellunesi pervade tutta la sua produzione letteraria.

Imperdibili anche i tesori d'arte raccolti al museo civico di Palazzo Fulcis, uno degli edifici più belli e suggestivi della città.

Numerose sono le fontane in centro storico e anche le frazioni sono impreziosite di antiche fonti e lavatoi. Sulla sponda del fiume Piave sorge l'omonimo Borgo, antico porto della città, da dove passavano le zattere che trasportavano persone e merci alla volta della Repubblica di Venezia. A Borgo Pra, invece, l'energia prodotta dalla canalizzazione delle acque del torrente Ardo fece la fortuna delle piccole botteghe artigiane per la lavorazione di lana, pelli, legname e le famose spade bellunesi che tra Cinque e Seicento erano conosciute in tutta Europa.

Belluno è una città ricca di storia e di cultura e il Museo civico è il perfetto testimone di questo patrimonio: uno dei più bei palazzi di Belluno, dove apprezzare le opere dei più eminenti artisti bellunesi, da Andrea Brustolon a Sebastiano Ricci. Belluno, poi, è stata terra di migrazioni e la memoria di tutti i bellunesi che hanno dovuto abbandonare la loro terra è custodita al Museo Interattivo delle Migrazioni.

Belluno è anche natura: uscendo dal centro, si giunge in poco tempo a Case Bortot, punto di partenza di diverse camminate. Imperdibile quella al Bus del Buson, uno spettacolare canyon scavato in epoche remote dal torrente Ardo. Belluno è l'unico Capoluogo di provincia il cui territorio rientra nei confini di un Parco Nazionale: quello delle Dolomiti Bellunesi. La vetta più alta

del Parco, nonché uno dei simboli della città di Belluno, è la Schiara (2565 m). Accanto ad essa si può ammirare la Gusela del Vescovà, uno sperone di roccia alto 40 metri che spicca in verticale.

HISTORY, ART AND NATURE

The city center of Belluno will surprise you:

immerse yourself in the old town, going down to Rugo gate and then coming up to Dojona gate or Dante gate, from which Martiri Square will open up with its gardens and its porticoes full of shops and cafes. You can then proceed towards Santo Stefano Square and its gothic church, which is definitely worth a visit.

Martiri Square, once called Campedel, is the main meeting point for locals, whereas the solemn heart of Belluno beats in Duomo Square with the Cathedral, the Rettori Palace and the town tower dominating the scene. A short distance away, in Castello Square, you'll find the overlook on the river Piave from where you can admire the birth home of Dino Buzzati in the background: he was a famous journalist and writer and his love for the Dolomites is traceable throughout his whole literary production. Unmissable are also the art treasures of the town museum, Fulcis Palace, one of the most beautiful and elegant buildings in town.

The city is rich of fountains, and the small villages in the surroundings are also enriched by fountains and stone wash houses. On the bank of the river Piave rises Borgo Piave, foothold for the rafts that used to provide wood for the Republic of Venice. In Borgo Pra, instead, the energy produced by the Ardo creek made the fortune of the small workshops that grinded cereals, kneaded wool, tanned leather, cut wood and produced the famous swords that during the 16th and 17th centuries were well known throughout Europe.

Belluno is a town rich of history and culture and the town museum is the perfect witness of such a heritage: one of the most beautiful buildings in Belluno where you can admire the pieces of the

most eminent local artists, from Andrea Brustolon to Sebastiano Ricci. Belluno was a land of migration and the memories of those who had to leave their country are collected at the Migrations Museum. Belluno is also nature: just outside the city, towards Bolzano Bellunese, you'll find Case Bortot, starting point of several trails. Don't miss the one to the Bus del Buson, a spectacular canyon engraved the Ardo creek.

Belluno is the only Province Capital whose land is part of a National Park: the Dolomiti Bellunesi National Park. The highest peak of the Park and one of the symbols of Belluno is Mount Schiara (2565 mt). Next to it, you can admire the Gusela del Vescovà, a 40 mt high rocky spur that stands out in vertical.

BELLUNO PER TUTTI I GUSTI

Il territorio bellunese vanta diverse eccellenze culinarie: il pastin è il re delle grigliate di carne ed è composto da un misto di carne bovina e suina macinata e speziata. Dalla ricca tradizione casearia nasce invece lo schiz, un formaggio primo sale che dà il suo meglio al forno. Per gli amanti dei dolci è obbligatorio l'assaggio delle giuseppine durante il periodo di Carnevale o lo speziato Pan de Belun, mentre se preferite uno snack salutare ma gustoso il kodinžon, uno stick di mela essiccata, farà al caso vostro. Il tutto accompagnato dalla classica ombra di vino o da una delle birre artigianali locali.

BELLUNO FOR EVERY TASTE

The traditional cuisine is very tasty: the pastin, for example, is the king of our barbecue and it is made of spicy beef and pork minced meat. From the rich dairy tradition comes schiz, a first salt cheese best baked in the oven. Dessert addicted need to try giuseppine during Carnival or the spicy Pan de Belun, but if you prefer a healthy but tasty snack kodinžon, a dried apple stick, is the one for you. Obviously, all soaked by a classic ombra of wine or a handcrafted local beer.



PLANIMETRIA BELLUNO

_ PLANIMETRY OF BELLUNO



PARTENZA_START
piazza dei Martiri, piazza Vittorio Emanuele II
H.12.00



ACCREDITI_ACCREDITATION
piazza dei Martiri
H.08.50



GREEN FUN VILLAGE
piazza dei Martiri, piazza Vittorio Emanuele II
H.09.00



PODIO FIRMA_SIGNATURE PODIUM
piazza dei Martiri, piazza Vittorio Emanuele II



TEAMS PADDOCK
piazza dei Martiri
H.08.30



PPO
via Cavour



HOSPITALITY_HOSPITALITY
piazza dei Martiri, piazza Vittorio Emanuele II



PARCHEGGIO OSPITI_GUEST PARKING
piazza Piloni



> VAL DI ZOLDO

PANORAMICA _ OVERVIEW

La Val di Zoldo è una valle incontaminata nel cuore delle Dolomiti Bellunesi. Protetta dai due iconici massicci del Monte Pelmo e del Monte Civetta, la sua natura autentica la rende un territorio a vocazione turistica molto apprezzato dai visitatori italiani e stranieri.

Si colloca all'estremità del Parco Nazionale delle Dolomiti Bellunesi, un luogo unico nel suo genere, dai valori paesaggistici e naturalistici straordinari. A nord invece è delimitata dal Comprensorio Sciistico dello Ski Civetta, che offre agli amanti della neve ben 72 km di piste, comprese nel più grande carosello Dolomiti Superski.

Tutto il territorio della Val di Zoldo fin dall'antichità si caratterizza per l'attività mineraria e siderurgica. Ma è a partire dalle fine dell' '800 che inizia la storia per cui la Val di Zoldo vanta la sua fama di "Terra di gelatieri". È proprio in questo periodo che gli abitanti Zoldani iniziano a percorrere le strade del mondo diffondendo l'arte e la passione del gelato in tutto il continente europeo e fin oltreoceano.

Oggi, la Val di Zoldo è la meta ideale per chi ama vivere la montagna all'aria aperta. Dagli sport invernali, come lo sci da discesa (anche in notturna), lo sci alpinismo, il biathlon e lo sci nordico, o le più semplici escursioni con le ciaspe, alle attività estive, passeggiate e trekking, vie ferrate al cospetto delle imponenti pareti rocciose e i grandi cammini dolomiti.

Non mancano però tradizioni antiche, cultura e un profondo passato, la cui storia si può respirare a pieni polmoni tra le vie dei borghi costellati dai caratteristici "tabià".

Val di Zoldo is an unspoiled valley located in the heart of the Dolomiti Bellunesi. Guarded by the two iconic summits of Monte Pelmo and Monte Civetta, its authentic nature makes it a well appreciated tourist destination among Italian and foreigner travellers.

Val di Zoldo extends at the Northern gate of the National Park of Dolomiti Bellunesi, a unique place, rich in extraordinarily important values in terms of scenery and natural habitat. On the other side, the valley is delimited by the Ski Civetta ski resort, which offers no less than 72 km of skiing slopes, part of the bigger carousel of Dolomiti Superski.

Since time immemorial, the entire territory of Val di Zoldo has always been coupled by the

iron and steel extraction as well as the mining activity.

However, the part of history thanks to which Val di Zoldo is renowned as the "Land of ice cream makers" started in the end of the 19th century. By that period, people from Zoldo had already reached several corners of the world, disseminating the passion and the art of artisanal ice cream throughout the whole European continent and even overseas.

Nowadays, Val di Zoldo is the ultimate destination for mountain and outdoor adventure enthusiasts. From winter sports, such as downhill skiing (also at night-time), ski mountaineering, biathlon and nordic skiing or the less demanding snowshoe walks, to summer activities, simple walks and trekkings, via ferratas, climbing on the dolomitic rocky walls and finally the grand tours of the Dolomites.

No lack of ancient traditions, culture and of a profound past, which history can be deeply breathed among the alleys of the many hamlets dotted by the typical "tabià" (wooden barns).

LUOGHI DI INTERESSE _ MAIN POINTS OF INTEREST AND LANDMARKS

TESORI D'ARTE: LA CHIESA DI S. FLORIANO

MUSEO DEL FERRO E DEL CHIODO

ANTICHI BORGHI E FRAZIONI

SKI CIVETTA E SCI NOTTURNO

LA VAL PRAMPER: PORTA NORD DEL PARCO NAZIONALE DELLE DOLOMITI BELLUNESI

LE IMPRONTE DEI DINOSAURI SOTTO IL PELMO: LA STORIA GEOLOGICA DELLE DOLOMITI

ART TREASURES: S. FLORIANO'S CHURCH

IRON AND NAILS MUSEUM

ANCIENT HAMLETS AND VILLAGES

SKI CIVETTA AND NIGHT SKIING

PRAMPER VALLY: THE NORTHERN GATE TO THE NATIONAL PARK OF DOLOMITI BELLUNESI

DINOS' PRINTS AT THE FOOT OF MOUNT PELMO: THE GEOLOGICAL HISTORY OF THE DOLOMITES

CIBO E VINI LOCALI _ FOOD AND LOCAL WINES

La Val di Zoldo è costellata di ristoranti, agriturismi, baite, rifugi e ristori dove assaggiare i sapori della tradizione delle Dolomiti.

I CASUNZIEI

I FORMAGGI DI MALGA

IL MIELE DELLE DOLOMITI BELLUNESI DOP E LO ZAFFERANO

IL GELATO ARTIGIANALE DELLA VAL DI ZOLDO

Val di Zoldo is dotted with restaurants, the traditional "malghe" or "rifugi", where you can taste the typical dishes and cuisine of the Dolomites, or the ice cream and pastry shops where you can eat artisanal ice cream and delicacies.

I CASUNZIEI

COTTAGE CHEESE

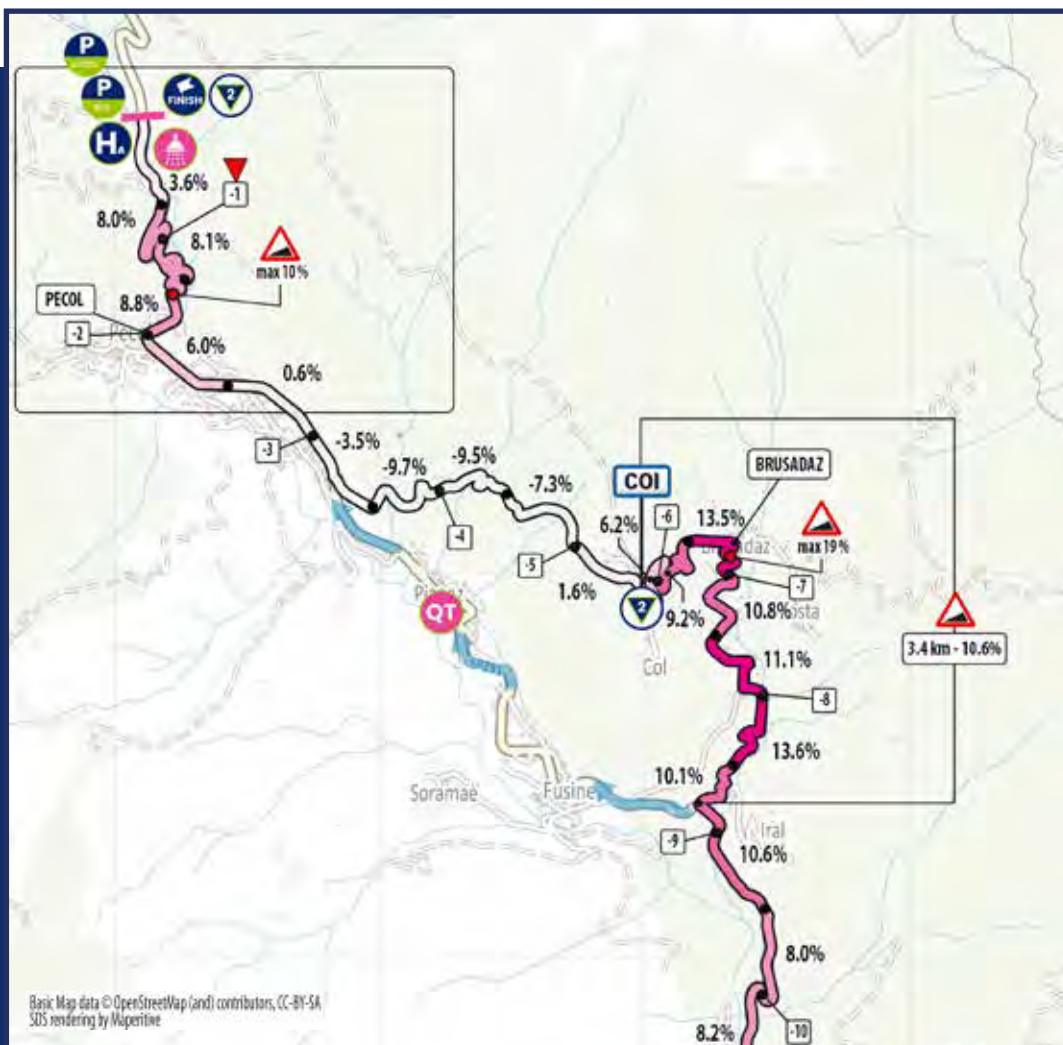
DOLOMITI BELLUNESI HONEY PDO AND SAFFRON

THE ARTISANAL ICE CREAM OF VAL DI ZOLDO



PLANIMETRIA VAL DI ZOLDO

_ PLANIMETRY OF VAL DI ZOLDO



ARRIVO_FINISH LINE
Palafavera

TEAMS PADDOCK
SP 251

DOCCE_SHOWERS
SP 251

HOSPITALITY_SIGNATURE PODIUM
SP 251

PARCHEGGIO BUS_BUS PARKING
SP 251

QUARTIER TAPPA
_RACE HEADQUARTERS
via Aldo Moro 21, Caorle

PPO
SP 251

18

25.05.2023 Thursday

51,6 km / 1650 m

Livello di difficoltà _ difficulty level:
ESPERTO _ EXPERT

BELLUNO > VAL DI ZOLDO

ALTITUDINE _ALTIITUDE	DISTANZE _DISTANCES			ORA DI PASSAGGIO _TIME OF PASSAGE MEDIA KM/H _AVERAGE SPEED			GIRO D'ITALIA										
	PARZIALI _PARTIAL	PERCORSE _COVERED	DA PERCORRERE _TO BE COVERED	28	26	24											
PROVINCIA DI BELLUNO																	
	383	BELLUNO	↑	START VILLAGE													I
	383	BELLUNO	↑	PARTENZA	0,0	0,0	90,8	12.00	12.00	12.00							I
	390	INS. SS.50	↑	SS.50	1,4	1,4	89,4	12.03	12.03	12.04							I
	378	AEROPORTO BELLUNO	↑	SS.50	2,4	3,8	87,0	12.08	12.08	12.09							14.33
	400	PONTE NELLE ALPI	↖	P. RESISTENZA	3,8	7,6	83,2	12.16	12.17	12.19							14.35

TRASFERIMENTO/TRANSFER

ALTITUDINE _ALTIITUDE	DISTANZE _DISTANCES			ORA DI PASSAGGIO _TIME OF PASSAGE MEDIA KM/H _AVERAGE SPEED			GIRO D'ITALIA										
	PARZIALI _PARTIAL	PERCORSE _COVERED	DA PERCORRERE _TO BE COVERED	22	20	18											
PROVINCIA DI BELLUNO																	
	835	TAI DI CADORE	↑	SS.51	0,0	7,6	44,0	13.25	13.25	13.25							15.36
	Prova cronometrata: km 9.8 > 14.8; L=5.0																
	840	VALLE DI CADORE	↑	SS.51	2,9	10,5	41,1	13.34	13.34	13.36							15.40
	865	VENAS DI CADORE	↖	SP.347	4,7	15,2	36,4	13.48	13.50	13.54							15.46
	Prova speciale: km 19.5 > 23.0; L=3.5																
	1019	CIBIANA DI CADORE	↑	SP.347	4,4	19,6	32,0	13.58	14.00	14.05							15.53
	1530	FORCELLA CIBIANA	↑	SP.347	6,2	25,8	25,8	14.13	14.18	14.24							16.11
	Prova di regolarità: km 37.3 > 40.1; L=2.8																
	858	FORNO DI ZOLDO	↔	SP.251	11,9	37,7	13,9	14.45	14.52	15.02							16.25
	915	DONT	↑	SP.251	2,6	40,3	11,3	14.53	15.01	15.12							16.28
	1143	BV. PER COI-BRUSADAZ	↔	V.IRAL	2,5	42,8	8,8	14.59	15.08	15.19							16.35
	1501	COI	↖	V.BELLINA	3,5	46,3	5,3	15.09	15.18	15.31							16.47
	1341	MARESON-PECOL	↔	SP.251	2,1	48,4	3,2	15.14	15.24	15.38							16.49
	1518	VAL DI ZOLDO	↑	PALAFavera	3,2	51,6	0,0	15.23	15.34	15.48							16.56

GRAN PREMIO DELLA MONTAGNA: KM 27.7 - FORCELLA CIBIANA - M 1530 (1° CAT.)
KM 48.2 - COI - M 1501 (2° CAT.)
KM 53.5 - VAL DI ZOLDO - M 1518 (2° CAT.-ARR)

CORTINA D'AMPEZZO >

> TRE CIME DI LAVAREDO

37 km  1400 m

> Livello di difficoltà_ difficulty level: **INTERMEDIO**_INTERMEDIATE

STAGE

TAPPA 19

26.05.2023 Friday

19

26.05.2023 Friday

37 km  1400 m

> Livello di difficoltà_ difficulty level:
INTERMEDIO_INTERMEDIATE

CORTINA D'AMPEZZO > TRE CIME DI LAVAREDO



19

26.05.2023 Friday

37 km  1400 m

> **Livello di difficoltà** _difficulty level:
INTERMEDIO _INTERMEDIATE

CORTINA D'AMPEZZO >

PANORAMICA_OVERVIEW

Cortina d'Ampezzo, o semplicemente Cortina, è la prima destinazione di montagna in Italia. Situata nell'ampia Valle d'Ampezzo, questa cittadina è circondata da alcune delle vette più belle delle Dolomiti, dichiarate dall'UNESCO Patrimonio dell'umanità.

Cortina, una delle culle del turismo alpino, ha continuato a svilupparsi e trasformarsi nel corso degli anni: dalle prime Olimpiadi nel 1956 agli anni della Dolce Vita negli anni Sessanta, ai film e le stelle del cinema negli anni Ottanta...

Oggi Cortina ha una combinazione unica di tradizione locale, patrimonio culturale e stile di vita cosmopolita

Cortina è un luogo privilegiato per gli appassionati dello sport e gli eventi sportivi: le Olimpiadi invernali del 1956, i Campionati del Mondo di Sci del 2021 e le Olimpiadi invernali ancora una volta nel 2026, questa volta insieme a Milano.

D'inverno offre leggendarie piste da sci, lo Stadio Olimpico del Ghiaccio, un'ampia gamma di possibilità tra ciaspolate ed escursioni di sci alpinismo, nonché le piste di sci di fondo nel Parco Naturale.

In bici - Cortina offre diverse attività per gli amanti della bicicletta. I più esperti si divertiranno con la MTB, il bike park e i passi dolomitici, le strade che portano da una valle all'altra. Chi cerca qualcosa di più tranquillo potrà approfittare della Lunga via delle Dolomiti, che collega Cortina alle cittadine vicine.

Escursionismo - A Cortina ci sono oltre 400 km di sentieri, da quelli più facili fino a quelli molto impegnativi. Ci sono sentieri che portano a laghi alpini e cascate, altri che portano a punti panoramici e trekking di più giorni con la possibilità di dormire nei rifugi.

Paesaggi - Cortina offre alcuni dei paesaggi più belli delle Alpi. È una valle particolarmente ampia e panoramica, e circa il 40% del suo territorio è protetto dal Parco Naturale delle Dolomiti d'Ampezzo dove si trovano oltre 1000 specie di fiori.

Escursioni turistiche - Alcuni impianti di risalita sono aperti anche d'estate e permettono di raggiungere punti molto panoramici da dove si può godere il paesaggio, scattare foto e gustare

la cucina tradizionale in un rifugio.

INVERNO

Sci - Con circa 120 km di piste, Cortina è una delle principali destinazioni sciistiche italiane. Avendo ospitato i Campionati del Mondo di Sci nel 2021, la cittadina ha piste molto tecniche, ma anche altre per principianti e per sciatori intermedi.

Sciare a Cortina è una bellissima esperienza anche grazie all'ottima cucina proposta dai rifugi lungo le piste e ai magnifici panorami.

Sci di fondo - Cortina ha circa 70 km di piste di fondo suddivise in due aree principali. Una ha anche una scuola di sci e un noleggio, mentre l'altra è per sciatori esperti e le piste sono nel Parco Naturale.

Lo sci di fondo è un'attività ideale per chi vuole godersi la neve a un ritmo più lento.

Ciaspolate - Un altro ottimo modo per rilassarsi in un paesaggio innevato è la ciaspolata. A Cortina ci sono molti itinerari, tra cui alcuni ideati per i principianti.

È possibile noleggiare tutta l'attrezzatura e provare questa attività con una guida alpina

Cortina d'Ampezzo, or simply Cortina, is Italy's prime mountain destination. Located in the wide Ampezzo Valley, this small town is surrounded by some of the most beautiful peaks of the Dolomites, a UNESCO World Heritage site.

Cortina, one of the cradles of tourism in the Alps, kept evolving and transforming through the years: from Italy's first Olympic Games in 1956 to the years of the Dolce Vita in the '60s, the films and film stars in the '80s...

Today, Cortina has a unique combination of local tradition, heritage and cosmopolitan lifestyle.

Cortina is a privileged spot for sports enthusiasts and sporting events: the 1956 Winter Olympics, the 2021 World Ski Championships and the Winter Olympics once again in 2026, this time along with Milan.

In the winter, it provides legendary ski slopes, the Olympic ice stadium, a vast array of snowshoeing and ski touring options as well as cross-country skiing pistes in the Natural Park.

Biking - Cortina offers several activities for bike lovers. Experts will enjoy MTB, the bike park and the Dolomites passes, the roads from one valley

to the next. Those looking for something calmer will make the most of the Lunga via delle Dolomiti bike lane, linking Cortina to the neighbouring small towns.

Hiking - In Cortina there are over 400 km of hiking trails, from easy to very challenging ones. There are trails to Alpine lakes and waterfalls, others to panoramic spots and multi-day treks with the possibility to sleep in mountain huts.

Landscapes - Cortina provides some of the most beautiful landscapes in the Alps. It is a particularly wide and panoramic valley and about 40% of its land is protected by the Natural park of the Ampezzo Dolomites, where there are over 1000 species of flowers.

Sightseeing - Some lifts are open also in the summer, allowing guests to reach very panoramic spots where they can enjoy the landscapes, take photos and eat traditional food at a mountain hut.

WINTER

Skiing - With around 120 km of slopes, Cortina is one of Italy's top ski destinations. Having hosted the World Ski Championships in 2021, the town has some very technical slopes, but it also has others for beginner as well as for intermediates.

Skiing in Cortina is a great experience also thanks to the great food of piste-side mountain huts and to the great panoramas.

Cross-country skiing - Cortina has around 70 km of cross-country slopes divided in two main areas. One are ahas

also a ski school a rental shop, while the other is for experts and has slopes in the Natural Park. Cross-country skiing is a great activity for those who want to enjoy the snow at a slower pace.

Snowshoeing - Another great way to relax in a snowy landscape is snowshoeing. In Cortina there are many itineraries, including some ideal for beginners.

It is possible to rent all the equipment and to try this activity with mountain guides.

GASTRONOMIA_FOOD

Cortina è una delle capitali della gastronomia alpina. Qui la cucina italiana si mescola con le tradizioni tirolesi e gli elementi locali.

Cortina ha molti ristoranti tradizionali e altri più innovativi, tra cui due stellati.

Anche i rifugi sono rinomati per l'ottima cucina, come pure i masi che utilizzano di ingredienti locali e sani.

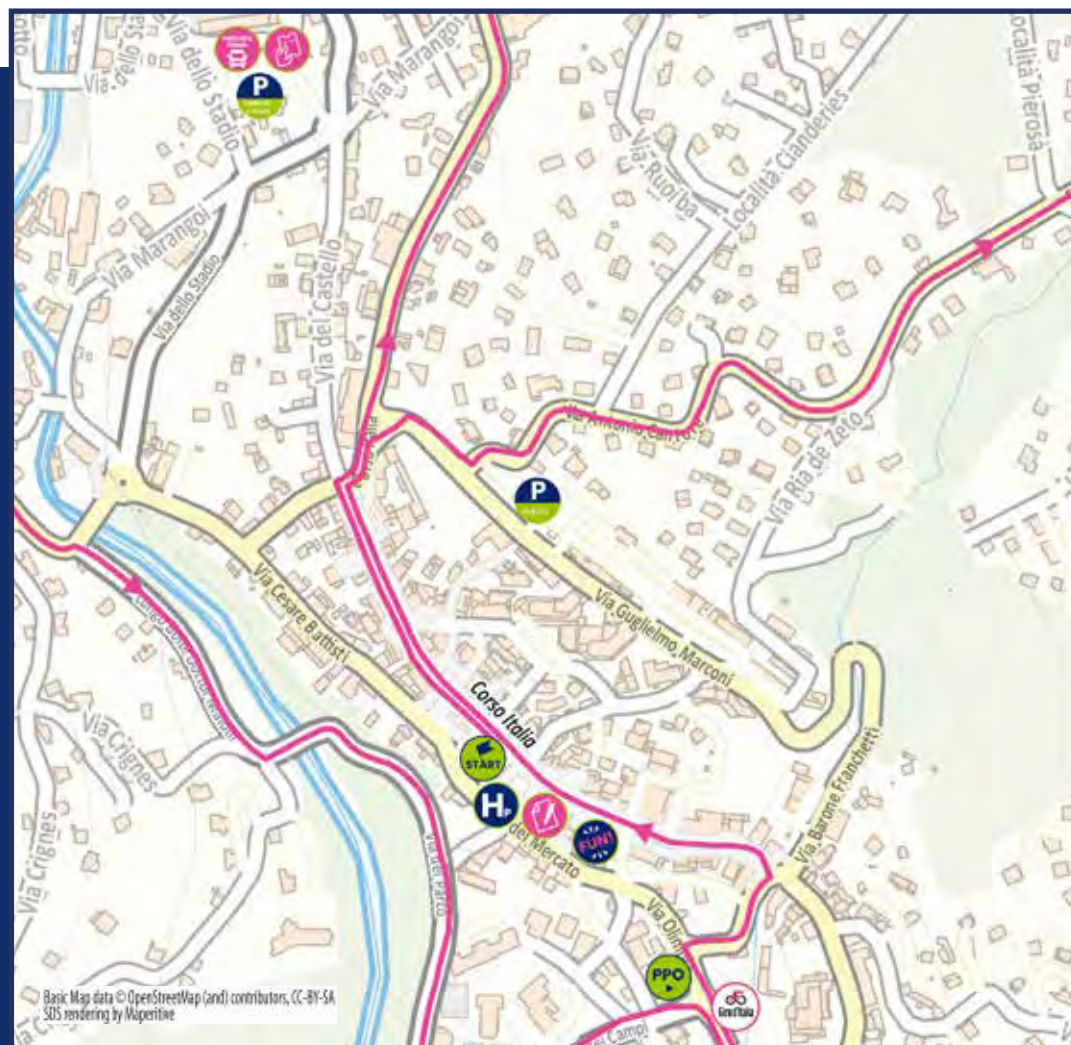
Cortina is one of the capitals of Alpine gastronomy. Here, Italian cuisine blends with Tyrolean traditions and local elements.

Cortina has many traditional restaurants and other more innovative, including two Michelin starred. The mountain huts are also renowned for the great cuisine and so are the Alpine farms, which make use of local and healthy ingredients.



PLANIMETRIA CORTINA D'AMPEZZO

_ PLANIMETRY OF CORTINA D'AMPEZZO



-  **PARTENZA_START**
corso Italia
H.13.30
-  **ACCREDITI_ACCREDITATION**
piazza Alberto Bonacossa
H.09.20
-  **GREEN FUN VILLAGE**
piazza Di Bona - corso Italia
H.10.00
-  **PODIO FIRMA_SIGNATURE PODIUM**
piazza Di Bona
-  **TEAMS PADDOCK**
piazza Alberto Bonacossa
H.09.00
-  **PPO**
SS51
-  **HOSPITALITY_HOSPITALITY**
piazza Di Bona
-  **PARCHEGGIO OSPITI_GUEST PARKING**
PARK STAZIONE AREA MERCATO



Fèsta de ra Bàndes



TRE CIME DI LAVAREDO

PANORAMICA_OVERVIEW

Auronzo e Misurina si trovano nel sistema delle Dolomiti Settentrionali, con i suoi 78.767 ettari di estensione (53.586 di area cuore e 25.181 di area tampone) l'area più estesa tra le nove che costituiscono le Dolomiti Patrimonio dell'Umanità. Fanno parte del sistema, condiviso dalle province di Belluno e Bolzano, e delimitato dalle valli Pusteria, di Sesto, Badia, di San Cassiano, di Boite e del Piave, alcuni dei gruppi più celebri delle Alpi: dalle Tre Cime di Lavaredo ai Cadini di Misurina, dal Sorapiss al Monte Cristallo, dalle Marmarole all'Antelao, dalla Croda dei Toni al Popera. Le Dolomiti sono state dichiarate Patrimonio dell'Umanità il 26 giugno 2009 dal World Heritage Committee dell'UNESCO, riunito a Siviglia, per la "serie di paesaggi montani straordinariamente distintivi e di eccezionale bellezza naturale", "la varietà di forme scultoree" delle "loro cime verticali e pallide".

Inoltre, questo bene possiede un complesso di valori di importanza internazionale per la scienza, data "la quantità e la concentrazione di formazioni calcaree estremamente varie" e la particolarità geologica.

Nell'agosto del 2009, Auronzo ha ospitato la cerimonia di riconoscimento delle Dolomiti come Patrimonio dell'Umanità, alla presenza del Presidente della Repubblica Giorgio Napolitano.

Auronzo and Misurina are part of the Northern Dolomites with their 78,767 hectares (53,586 of heartland and 25,181 hectares of intermediate area), the largest of the nine areas making up the Dolomite World Heritage Site. They are part of a range of mountains shared by the provinces of Belluno and Bolzano bordering at the Pusteria, Sesto, Badia, San Cassiano, Boite and Piave valleys and containing some of the most famous massifs in the Alps: Tre Cime di Lavaredo, Cadini di Misurina, Sorapiss, Monte Cristallo, Marmarole, Antelao and the Croda dei Toni at Mt. Popera.

The Dolomites were made into a World Heritage Site on the 26th of June 2009 by the UNESCO World Heritage Committee at a meeting in Seville for their "series of extraordinarily distinctive and exceptionally beautiful natural mountain landscapes", "their variety of sculptural forms" and "their vertical, pale peaks". Furthermore, the area possesses a complex of values of international scientific importance given its "quantity and concentration of extremely varied calcareous formations" and unusual geological features.

In August 2009 the ceremony assigning World

Heritage Site status to the Dolomites took place in Auronzo and the President of the Italian Republic Giorgio Napolitano was present.

LUOGHI DI INTERESSE _MAIN POINTS OF INTEREST AND LANDMARKS

Le Tre Cime di Lavaredo costituiscono il simbolo delle Dolomiti Patrimonio UNESCO. Auronzo è l'unico centro urbano da cui le Tre Cime sono visibili, nel loro versante Sud. Da Misurina, invece, compare il lato Sud-Ovest, che sembra curiosamente privo della Cima Piccola. Per ammirare le celeberrime pareti Nord è necessario percorrere il comodo sentiero N. 101 che in circa un'ora di cammino conduce dal Rifugio Auronzo (2.333 m) a Forcella Lavaredo (2.454 m). Da qui appariranno in tutto il loro splendore la Cima Piccola (2.857 m), la Cima Grande (2.999 m) e la Cima Ovest (2.973 m). Dal Rifugio Lavaredo (2.344 m), poco sotto l'omonima Forcella, si può invece osservare l'affilata lama dello "Spigolo Giallo", regno del sesto grado e palestra per i migliori arrampicatori.

Sulle Tre Cime sono state scritte grandi pagine di storia dell'alpinismo antico e moderno, fin dalla prima ascensione alla Cima Grande compiuta il 21 agosto del 1869 dal viennese Paul Grohmann. Altri nomi illustri dell'alpinismo mondiale hanno impresso la loro firma sulle Lavaredo: da Innerkofler a Dulfer, da Comici ai "Sassoni", fino ad Alexander Huber.

Attorno alle Tre Cime si sviluppa un'ampia rete di sentieri e percorsi adatti a ogni tipo di camminatore, mentre alcuni sentieri attrezzati e vie ferrate consentono di raggiungere panoramici punti di osservazione, in particolare dai Cadini di Misurina e dal Monte Paterno. Tutt'attorno alle Tre Cime, e visibili comodamente già dal Rifugio Auronzo, alcuni tra i gruppi dolomitici più belli: oltre ai già citati Cadini e Paterno, da ricordare il Cristallo, la Croda Rossa d'Ampezzo, le Dolomiti di Sesto, la Croda dei Toni, le Marmarole, l'Antelao, il Sorapiss. Ai piedi il Lago di Misurina e la valle e il Lago di Auronzo.

The Three Peaks are the symbol of the Dolomite UNESCO World Heritage site. Auronzo is the only town from which the south faces of the Tre Cime are visible. From Misurina you can see their south-west faces which conceal the Cima Piccola peak. If you want to get a glimpse of the world famous north faces you will need to go for a walk along footpath number 101 which takes you from Rifugio Auronzo at 2333 metres to Forcella Lavaredo at

2454 metres in around an hour. Here you can see Cima Piccola (2857 m), Cima Grande (2999 m) and Cima Ovest (2973 m) in all their glory. From Rifugio Lavaredo (2344 m), on the other hand, you can observe the sharp faces of Mt. Spigolo Giallo, a paradise of sixth grade climbing and a rock gym for the best mountain climbers.

Some of the great historic and modern Alpine climbing feats have taken place right here from the first ascents of Cima Grande on the 21st of August 1869 by Vienna based Paul Grohmann. Other eminent world climbing names have left their mark on Lavaredo: from Innerkofler at Dulfer to Comici at "Sassoni" and Alexander Huber.

There is an extensive network of footpaths and routes for every sort of walker around the Tre Cime and a number of equipped routes and vie ferrate which give you the opportunity to get to panoramic observation points such as the Cadini massif and Monte Paterno. Some of the most beautiful Dolomite mountains are visible around the Tre Cime and from the convenient vantage point of Rifugio Auronzo. As well as the Cadini massif and Mt. Paterno, the Cristallo, Croda Rossa d'Ampezzo, Dolomiti di Sesto, Croda dei Toni, Marmarole, Antelao and Sorapiss massifs are worthy of note. And at your feet are Lake Misurina and Auronzo's Lake.

CIBO E VINI LOCALI _FOOD AND LOCAL WINES

Quando si fa un viaggio in qualsiasi posto del mondo lo si fa per molteplici motivi: arte, cultura, storia, sport, eventi, paesaggi... ma una delle curiosità più grandi quando si arriva in questi luoghi a noi nuovi è quella di assaporare le

tradizioni locali.

Tra i deliziosi piatti tipici della zona non perdetevi l'occasione di gustare gli Gnocchi all'Auronzana: gnocchi di patate conditi con burro fuso e ricotta affumicata, una vera delizia per il vostro palato!

Tanti gli ambienti dove gustare le prelibatezze cadorine, posti spettacolari immersi nel verde dal paesaggio mozzafiato

When you take a trip anywhere in the world you do it for many reasons: art, culture, history, sports, events, landscapes... but one of the greatest curiosities when you come to these places to us new is to savor the local traditions.

Among the delicious dishes of the area do not miss the opportunity to enjoy the Gnocchi all'Auronzana: potato gnocchi seasoned with melted butter and smoked ricotta, a real treat for your palate!

Many places where tastes the delicacies of Cadore, spectacular places surrounded by greenery from the breathtaking landscape.

EVENTI_EVENTS

eventi ciclistici legati al marchio 3Epic Tre Cime di Lavaredo, già campionato del mondo Marathon Mountain bike nel 2018"

- 21 maggio Crono " From The Lake to the Sky - 2/3/4 giugno GT3 "Grand Tour delle Tre Cime by 3 Epic" - road
- 2/3/4 giugno GT3 "Grand Tour delle Tre Cime by 3 Epic" - off - road



Tre Cime

(C) consorzio turistico Auronzo e Misurina

PLANIMETRIA TRE CIME DI LAVAREDO

_ PLANIMETRY OF TRE CIME DI LAVAREDO



19

26.05.2023 Friday

37 km

1400 m

> Livello di difficoltà _ difficulty level: INTERMEDIO _ INTERMEDIATE

CORTINA D'AMPEZZO > TRE CIME DI LAVAREDO

ALTEZINE _ALTITUDE	DISTANZE _DISTANCES			ORA DI PASSAGGIO _ TIME OF PASSAGE			GIRO D'ITALIA				
	PARZIALI _ PARTIAL	PERCORSE _ COVERED	DA PERCORRERE _ TO BE COVERED	MEDIA KM/H _ AVERAGE SPEED							
				22	20	18					
PROVINCIA DI BELLUNO											
	1210	CORTINA D'AMPEZZO	↑	START VILLAGE	0,0			13.30	13.30	13.30	I
	1210	CORTINA D'AMPEZZO	↑	PARTENZA	0,0	0,0	37,0	13.35	13.35	13.35	I
	1241	INS. SR.48	↶	SR.48	3,8	3,8	33,2	13.47	13.48	13.50	I
	1135	INS. SS.51	↶	SS.51	7,1	10,9	26,1	14.04	14.07	14.10	I
	1205	CORTINA D'AMPEZZO	↑	C.SO ITALIA-SR.48	4,1	15,0	22,0	14.15	14.19	14.24	16.02
Prova cronometrata: km 16.3 > 18.4; L=2.1											
Prova speciale: km 18.9 > 21.6; L=2.7											
	1805	PASSO TRE CROCI	↑	SR.48	8,5	23,5	13,5	14.38	14.44	14.52	16.22
	1647	BV. PER MISURINA	↶	SP.49	4,0	27,5	9,5	14.50	14.57	15.07	16.27
Prova di regolarità: km 27.6 > 30.4; L=2.8											
	1757	MISURINA	↶	STR. RIF. AURONZO	2,6	30,1	6,9	14.57	15.05	15.15	16.33
	2304	TRE CIME DI LAVAREDO	↑	RIF. AURONZO	6,9	37,0	0,0	15.15	15.26	15.38	16.52

GRAN PREMIO DELLA MONTAGNA: KM 23.5 - PASSO TRE CROCI - M 1805 (2° CAT.)
KM 37 - TRE CIME DI LAVAREDO - M 2304 (1° CAT.-ARR)

ARRIVO _FINISH LINE
rifugio Auronzo

TEAMS PADDOCK
via Monte Piana

DOCCE _SHOWERS
via Monte Piana

HOSPITALITY _SIGNATURE PODIUM
via Monte Piana

PARCHEGGIO BUS _BUS PARKING
via Monte Piana

QUARTIER TAPPA
_RACE HEADQUARTERS
piazza Giovanni Angelini 3,
Zoldo Alto

PPO
SR 48

ROMA >

> ROMA

● 35,3 km ▲ 200 m

> Livello di difficoltà_ difficulty level: **PRINCIPIANTE_BEGINNER**

STAGE

TAPPA 20

28.05.2023 Sunday

20

 28.05.2023 Sunday

● 35,3 km ▲ 200 m

> Livello di difficoltà_ difficulty level:
PRINCIPIANTE_BEGINNER

ROMA > ROMA



ROMA > ROMA

NOME ANTICO _ ANCIENT NAME

Rumon o Rumen (antico nome del fiume Tevere che la attraversa)_Rumon or Rumen (i.e. the ancient name of Tiber river crossing the city)

FONDAZIONE _ FOUNDATION

753 a.C.

STORIA _ HISTORY

Fondata su basi leggendarie, dall'originario insediamento di pastori Roma progredì nei secoli tra lotte e conquiste. Crocevia culturale, conobbe la monarchia, la repubblica e l'Impero. Divenne la capitale del mondo e faro di civiltà. Si erge sui colli Palatino, Aventino, Campidoglio, Quirinale, Viminale, Esquilino e Celio.

Settlements of shepherds, as the legend says, were the earliest origins of Rome, which was growing through the centuries by wars and conquests.

Romans, assimilating different cultures, organized a state order firstly as a monarchy, then as a republic and finally as an empire.

The city became the capital of the world and a source of civilization.

Rome was built on seven hills named Palatino, Aventino, Campidoglio, Quirinale, Viminale, Esquilino and Celio.

LUOGHI DI INTERESSE _ MAIN POINTS OF INTEREST AND LANDMARKS

Per chi ha pochi giorni a disposizione non può mancare la visita al Colosseo, Campidoglio, Pantheon, Foro romano, Palatino, Fontana di Trevi e Piazza Navona. Consigliamo di perdersi nei vicoli del Centro storico, di Trastevere o Monti con il naso all'insù e uno sguardo attento ai dettagli. Curiosità e scarpe comode consentiranno di esplorare i luoghi più belli e inaspettati della città.

Having a few days, don't miss to visit the Colosseum, the Capitol Hill, Pantheon, Roman Forum, Palatine Hill, Trevi Fountain and Navona Square. It is strongly recommended a walk through the alleys of the historical centre, into the areas of Trastevere or Monti, your nose up, paying full attention to all details.

Comfortable shoes and your curiosity will help you to explore the most beautiful and unexpected places of the city.

ATTIVITÀ SU MOBILITÀ ECO
SOSTENIBILI _ ECOMOBILITY ACTIVITIES

Bici e monopattini elettrici sono presenti ovunque, al Centro come in periferia. Parchi, ville storiche come Villa Borghese e giardini, veri polmoni urbani, scandiscono la fisionomia di una delle Capitali più verdi d'Europa.

Electric bikes and scooters are everywhere, in the city center and in the suburbs. Parks, historical villas such as Villa Borghese and several gardens draw Rome as greatest example of a green city among the capitals of Europe.

IN TAVOLA _ LOCAL CUISINE


L'autentica cucina romana popolare si fonda su pietanze genuine che ne rispecchiano la storia, realizzate con ingredienti semplici e saporiti. Strutto, guanciale, lardo e olio d'oliva animano primi gustosi (bucatini, rigatoni e tonnellari alla gricia o alla carbonara) inquadrati in ricette tradizionali, secondi di carne povera caratteristica, come il "quinto quarto", baccalà e verdure.

The authentic and popular roman dishes are prepared with genuine and simple ingredients, expressing Rome's history: lard, bacon and olive oil are important elements of tasty roman traditional first courses (bucatini, rigatoni and tonnellari "alla gricia" or "alla carbonara"). Second courses include delicious meat such as the "fifth quarter", cod and vegetables.

VINI _ LOCAL WINES

Nei dintorni di Roma vengono coltivati vitigni autoctoni e internazionali, con circa l'80% della produzione incentrato su varietà a bacca bianca, tra cui la Malvasia di Candia, la Malvasia del Lazio, il Trebbiano, il Bellone e altre uve locali.

Native and international vines are grown around Rome, with about 80% of the production concentrated on white berry grapes, including Malvasia of Candia, Malvasia of Lazio, Trebbiano, Bellone and other local grapes.



PLANIMETRIA ROMA_ PLANIMETRY OF ROMA



PARTENZA_START
via della Conciliazione
H.13.45



PODIO FIRMA_SIGNATURE PODIUM
Lungotevere Castello



HOSPITALITY_HOSPITALITY
Lungotevere Castello



ACCREDITI_ACCREDITATION
piazza Adriana
H.09.50



TEAMS Paddock
piazza Adriana
H.09.30



PARCHEGGIO OSPITI_GUEST PARKING
piazza Adriana



GREEN FUN VILLAGE
Lungotevere Castello
H.10.00



PPO
via Tacito



Campidoglio

PLANIMETRIA ROMA

_ PLANIMETRY OF ROMA



FINISH ARRIVO _FINISH LINE:
via dei Fori Imperiali

H.A HOSPITALITY _SIGNATURE PODIUM
via dei Fori Imperiali

QT QUARTIER TAPPA
_RACE HEADQUARTERS:
strada Provinciale 49 di Misurina,
Tre Cime di Lavaredo

MP TEAMS PADDOCK
largo Bruno Baldinotti

P PARCHEGGIO BUS _BUS PARKING
largo Vittime del Terrorismo

PPO PPO
viale delle Terme di
Caracalla

DOCCE _SHOWERS:
stadio Nando Martellini

20 28.05.2023 sunday

35,3 km 200 m

> Livello di difficoltà _difficulty level:
PRINCIPIANTE _BEGINNER

ROMA > ROMA

ALTIUDINE _ALTITUDE			DISTANZE _DISTANCES			ORA DI PASSAGGIO _TIME OF PASSAGE MEDIA KM/H _AVERAGE SPEED			GIRO D' ITALIA	
			PARZIALI _PARTIAL	PERCORRE _COVERED	DA PERCORRERE _TO BE COVERED	30	28	26		
PROVINCIA DI ROMA										
20	ROMA	↑	CASTEL SANT'ANGELO	0,0	0,0	35,3	13.45	13.45	13.45	
15	LUNGOTEVERE AVENTINO	↔	V.D.GRECA-V.D.CIRCO MASSIMO	2,6	2,6	32,7	13.50	13.50	13.50	
21	VIALE GUIDO BACCELLI	↔	V.LE GIOTTO	1,0	3,6	31,7	13.52	13.52	13.53	
14	VIALE DELLE TERME DI CARACALLA	↔		1,9	5,5	29,8	13.55	13.56	13.57	
21	VIA DI S.GREGORIO	↔		0,9	6,4	28,9	13.57	13.58	13.59	
22	ROMA	↑	1° PASSAGGIO	1,7	8,1	27,2	14.01	14.02	14.04	
21	PIAZZA VENEZIA	↔	V.D.PLEBISCITO	0,3	8,4	26,9	14.02	14.03	14.04	
19	PIAZZA PASQUALE PAOLI	↔	LUNGO TEVERE TOR DI NONA	1,6	10,0	25,3	14.05	14.06	14.08	
19	PONTE REGINA MARGHERITA	↔	LUNG. DEI MELLINI	1,6	11,6	23,7	14.08	14.09	14.11	
19	CASTEL SANT'ANGELO	↔	P.DTRIBUNALI -P.ADRIANA	1,3	12,9	22,4	14.10	14.12	14.14	
20	VIA DELLA CONCILIAZIONE	↔	PONTE V.EM.II-LUNG. DEI SANGALLO	0,8	13,7	21,6	14.12	14.14	14.16	
22	LUNGOTEVERE AVENTINO	↔	V.D.GRECA-V.D.CIRCO MASSIMO	2,5	16,2	19,1	14.17	14.20	14.22	
21	VIALE GUIDO BACCELLI	↔	V.LE GIOTTO	1,0	17,2	18,1	14.19	14.22	14.25	
14	VIALE DELLE TERME DI CARACALLA	↔		1,9	19,1	16,2	14.23	14.25	14.29	
21	VIA DI S. GREGORIO	↔		0,9	20,0	15,3	14.25	14.28	14.31	
22	ROMA	↑	1° GIRO	1,7	21,7	13,6	14.28	14.32	14.35	16.39
21	PIAZZA VENEZIA	↔	V.D.PLEBISCITO	0,3	22,0	13,3	14.29	14.32	14.36	16.39
19	PIAZZA PASQUALE PAOLI	↔	LUNGOTEVERE TOR DI NONA	1,6	23,6	11,7	14.32	14.35	14.39	16.41
19	PONTE REGINA MARGHERITA	↔	LUNG. DEI MELLINI	1,6	25,2	10,1	14.35	14.39	14.43	16.44
19	CASTEL SANT'ANGELO	↔	P.DTRIBUNALI -P.ADRIANA	1,3	26,5	8,8	14.37	14.41	14.46	16.45
20	VIA DELLA CONCILIAZIONE	↔	PONTE V.EM.II-LUNG. DEI SANGALLO	0,8	27,3	8,0	14.39	14.43	14.48	16.47
22	LUNGOTEVERE AVENTINO	↔	V.D.GRECA-V.D.CIRCO MASSIMO	2,5	29,8	5,5	14.45	14.49	14.54	16.51
21	VIALE GUIDO BACCELLI	↔	V.LE GIOTTO	1,0	30,8	4,5	14.46	14.51	14.56	16.52
14	VIALE DELLE TERME DI CARACALLA	↔		1,9	32,7	2,6	14.50	14.55	15.00	16.55
21	VIA DI S. GREGORIO	↔		0,9	33,6	1,7	14.52	14.57	15.02	16.56
22	ROMA	↑	VIA DEI FORI IMPERIALI	1,7	35,3	0,0	14.55	15.00	15.05	16.58

CRONOTABELLA _TIMETABLE STAGE 20



TAPPA 1_STAGE 1 Fossacesia – Ortona

Lanciano: Ospedale Renzetti, Via per Fossacesia 1, tel. 0872-706730

Ortona: Ospedale Gaetano Bernabeo, Contrada Santa Liberata, tel. 085-9171

TAPPA 2_STAGE 2 Chieti – San Salvo

Chieti: Ospedale SS. Annunziata, Via dei Vestini 0871-3671

Ortona: Ospedale Gaetano Bernabeo, Contrada Santa Liberata, tel. 085-9171

Lanciano: Ospedale Renzetti, Via per Fossacesia 1, tel. 0872-706730

Vasto: Ospedale San Pio da Pietrelcina, Via San Camillo de Lellis, tel. 0873-3081

TAPPA 3_STAGE 3 Cerignola – Melfi

Cerignola: Presidio Ospedaliero Tatarella, Via Trinitapoli, tel. + 39 0885-419111

Melfi: Ospedale San Giovanni di Dio, Via Foggia 10, tel. 0972-773111

TAPPA 4_STAGE 4 Lioni – Lago Laceno

Sant'Angelo dei Lombardi: Presidio Ospedaliero G. Criscuoli, Via Quadrivio, tel. 0827-277111

Avellino: Azienda Ospedaliera San Giuseppe Moscati, Contrada Amoretta, tel. 0825-203111

TAPPA 5_STAGE 5 Eboli – Salerno

Eboli: Ospedale Maria SS: Addolorata, Piazza Scuola Medica Salernitana, tel. 0828-362111

Battipaglia: Ospedale Santa Maria della Speranza, Via Fiorignano 1, tel. 0828-674111

Salerno: - Ospedale San Giovanni di Dio e Ruggi d'Aragona, Via San Leonardo, tel. 089-671111
 Presidio Ospedaliero Giovanni da Procida, Via Salvatore Calenda 162, tel. 089-6711 (apertura giorni feriali)

TAPPA 6_STAGE 6 Sorrento – Napoli

Sorrento: Ospedale di Sorrento, Corso Italia 2, tel. +39 081-8729111

Torre del Greco: Ospedale Maresca, Via Montedoro 47, tel. +39 081-8490111

Napoli: - Policlinico Santa Maria degli Incurabili, Via Maria Longo 50, tel. +39 081-2549

- Ospedale del Mare, Via Enrico Russo 11, tel. + 39 081-2541111

- Ospedale Santa Maria di Loreto Nuovo, Via San Giovanni 19, tel. +39 081-2542111

- Ospedale San Paolo, Via Terracina 219, tel. +39 081-2548211

TAPPA 7_STAGE 7 Pratola Peligna – Gran Sasso d'Italia (Campo Imperatore)

Popoli: Ospedale SS. Trinità, Via Aurelio Saffi 118, tel. +39 085-9898312 (Pronto Soccorso)

L'Aquila: Ospedale San Salvatore, Via Lorenzo Natali 1, Coppito (AQ), tel. +39 0862-3681

TAPPA 8_STAGE 8 Gualdo Tadino – Fossombrone

Gualdo Tadino: - Ospedale di Gubbio e Gualdo Tadino, Largo Unità d'Italia 1, Via Branca, - Gubbio, tel. +39 075-9270801

Fabriano: Ospedale Engles Profili, Viale Stelluti Scala 26, tel. +39 0732-707111

Urbino: Presidio Ospedaliero Santa Maria della Misericordia, Viale Federico Comandino 70, tel. +39 0722-30111

TAPPA 9_STAGE 9 San Mauro Pascoli – Cesena

Cesena: Ospedale Maurizio Bufalini, Viale Giovanni Ghirelli 286, tel. +39 0547-352111

TAPPA 10_STAGE 10: Castelnuovo di Garfagnana – Viareggio

Castelnuovo di Garfagnana: Ospedale Santa Croce, Via dell'Ospedale 3, tel. +39 0583-6691

Barga: Ospedale San Francesco, Via dei Frati 1, tel. +39 0583-7290

Lucca: Ospedale San Luca, Via Guglielmo Lippi Francesconi 556, tel. +39 0583-970111

Camaiore: Ospedale Unico della Versilia, Via Aurelia 335, tel. +39 0584-6691

TAPPA 11_STAGE 11: Novi Ligure – Tortona

Novi Ligure: Ospedale San Giacomo, Via Edilio Raggio 12, tel. 0143-332111

Tortona: Ospedale Civile santi Antonio e Margherita, Via XX Settembre, tel. 0131-865111

TAPPA 12_STAGE 12: Volvera – Rivoli

Torino: - Azienda Ospedaliero-Universitaria Città della Salute e della Scienza di Torino, Corso Bramante 88, tel. +39 011-69301

- CTO/Centro Traumatologico Ortopedico, Via Gianfranco Zuretti 29, tel. +39 011-6933111

Rivoli: Ospedale di Rivoli, Via Rivalta 29, tel. +39 011-95511

TAPPA 13_STAGE 13 Verbier (Valais) – Crans Montana (Valais)

Sion: Hospital de Sion, Avenue. Grand-Champec 80, tel. +41 27 603 40 00

Sierre: Hospital de Sierre, Rue St-Charles 14, +41 27 603 70 00

TAPPA 14_STAGE 14 Stresa – Cassano Magnago

Borgomanero: Presidio Ospedaliero SS Trinità, Viale Zoppis 10, tel. +39 0322-8481

Gallarate: Ospedale Sant'Antonio Abate, Via Eusebio Pastori, tel. +39 0331-751111

Legnano: Ospedale Nuovo, Via Papa Giovanni Paolo II, tel. +39 0331-449111

TAPPA 15_STAGE 15 San Paolo d'Argon – Bergamo

Bergamo: ASST Ospedale Papa Giovanni XXIII, Piazza OMS 1, tel. +39 035-267111

TAPPA 16_STAGE 16 Levico Terme – Monte Bondone

Levico Terme: Ospedale di Borgo Val Sugana, Corso Vicenza 9, tel. +39 0461-755111

Trento: Ospedale Santa Chiara, Largo Medaglie d'oro 9, tel. +39 0461-903111

TAPPA 17_STAGE 17 Monastier di Treviso – Caorle

Treviso: Ospedale di Treviso, Piazzale dell'Ospedale 1, tel. +39 0422-322111

Mestre: Ospedale dell'Angelo, Via Paccagnella 11, tel. +39 041-9657111

San Donà di Piave: Ospedale di San Donà di Piave, Via Nazario Sauro 25, tel. +39 0421-227111

TAPPA 18_STAGE 18 Belluno – Val di Zoldo

Belluno: Ospedale San Martino, Viale Europa 22, tel. 0437-516111

Pieve di Cadore: Presidio Ospedaliero Giovanni Paolo II, Via Cogonie 30, tel. 0435-3411

TAPPA 19_STAGE 19 Cortina d'Ampezzo – Tre Cime di Lavaredo

Cortina d'Ampezzo: Ospedale Codevilla Putti, Via Codevilla, tel. +39 0436-883111

Auronzo: Centro Polifunzionale di Auronzo del Cadore, Via Ospitale 16, tel. +39 0435-402211

TAPPA 20_STAGE 20 Roma – Roma

Roma: - Policlinico Agostino Gemelli, Largo Agostino Gemelli 8, tel. +39 06-30151

- Policlinico Umberto I, Viale del Policlinico 165, tel. +39 06-49971

- Ospedale San Giovanni, Via Amba Aradam, tel. +39 06-77061

- Azienda Ospedaliera San Camillo-Forlanini, Via Circonvallazione Gianicolense 87, tel. +39 06-58701

- Ospedale Santo Spirito, Lungotevere Saxia 1, tel. +39 06-68351

INQUADRA IL QR CODE E ACCEDI ALLE MAPPE DI GIRO-E

_SCAN THE QR CODE AND
ACCESS THE GIRO-E MAPS

TROVERAI TUTTI I PERCORSI, LE HOSPITALITY,
I PARCHEGGI E MOLTE ALTRE INFORMAZIONI UTILI

_YOU WILL FIND ALL THE ROUTES, HOSPITALITY,
PARKING LOTS AND MANY OTHERS USEFUL
INFORMATION.



Giro^E enel^{*}way



See you
next year

Giro^E

enel  way

W www.giroe.it

—
f [GiroItaliaE](#)

—
@ [@giroitaliae](#)

—
#GiroE