



Tappa




01

cronotabella

CALTANISSETTA - AGRIGENTO

km 72.2

domenica 4 ottobre 2020

Quota			DISTANZE			ORA DI PASSAGGIO		
			par- ziali	per- corse	da per- correre	media km/ora		
						28	30	32
PROVINCIA DI CALTANISSETTA								
582	CALTANISSETTA	↑ Start Village	0.0			10.00	10.00	10.00
	582 CALTANISSETTA	↑ km 0	0.0	0.0	72.2	10.05	10.05	10.05
602	San Cataldo	↑ ss.122	8.4	8.4	63.8	10.24	10.22	10.21
545	Serradifalco	↑ ss.122	12.1	20.5	51.7	10.47	10.44	10.42
PROVINCIA DI AGRIGENTO								
420	Montedoro	↩ sp.23-sp.152	10.7	31.2	41.0	11.07	11.04	11.00
455	Racalmuto	↑ sp.15	15.2	46.4	25.8	11.42	11.36	11.30
	483 Grotte	↑ sp.15	2.9	49.3	22.9	11.49	11.42	11.36
108	Siculiana	↑ (trasf automobile)	0.0	45.9				
INGR	94 Ins. ss.115	↩ ss.115	0.9	50.2	22.0	13.37	13.24	13.13
GIRO PRO						16.02	15.53	15.45
25	Svinc. di Porto Empedocle	↑ ss.115	8.1	58.3	13.9	13.53	13.39	13.28
66	Porto Empedocle	↑ ss.115	2.7	61.0	11.2	13.59	13.45	13.33
21	Valle dei Templi	↩ sp.4	6.7	67.7	4.5	14.12	13.57	13.44
RADUNO						14.25	14.25	14.25
	243 AGRIGENTO	↑ Piazza Vittorio Emanuele	4.5	72.2	0.0	14.30	14.30	14.30
GIRO PRO						16.19		

NOTE:

Gran Premio della Montagna:

km 72.2 AGRIGENTO - m 243 (4ª cat. - arrivo)



Galleria/Tunnel: km



Passaggio a Livello/Level Crossing: km 45.3